ГЛАВА ГОРОДА НЕФТЕЮГАНСКА

ПОСТАНОВЛЕНИЕ

от 25.01.2021 *№ 2*

г.Нефтеюганск

О назначении общественных обсуждений по проекту внесения изменений в документ территориального планирования «Генеральный план города Нефтеюганска»

В соответствии со статьёй 28 Федерального закона от 06.10.2003 № 131-ФЗ «Об общих принципах организации местного самоуправления в Российской Федерации», статьями 8, 45, 46 Градостроительного кодекса Российской Федерации, Уставом города Нефтеюганска, Положением о порядке организации и проведения публичных слушаний в городе Нефтеюганске, утверждённым решением Думы города от 29.03.2017 № 104-VI, в целях соблюдения права человека на благоприятные условия жизнедеятельности, прав и законных интересов правообладателей земельных участков и объектов капитального строительства, расположенных на территории города Нефтеюганска, постановляю:

1.Назначить общественные обсуждения по проекту внесения изменений в документ территориального планирования «Генеральный план города Нефтеюганска», утвержденному решением Думы города Нефтеюганска от 01.10.2009 № 625-IV (с изм. от 24.12.2019 № 701-VI) (далее – Проект), в части приведения документа территориального планирования «Генеральный план города Нефтеюганска» в соответствие требованиям части 5.1 статьи 23 Градостроительного кодекса Российской Федерации, а именно подготовки обязательного приложения к генеральному плану в виде сведений о границах населенных пунктов, которые должны содержать графическое описание месторасположения границ населенных пунктов, перечень координат характерных точек этих границ в системе координат, используемой для ведения Единого государственного реестра недвижимости с учетом требований Приказа министерства экономического развития Российской Федерации от 23 ноября 2018 год № 650.

2.Разместить информацию о начале общественных обсуждений по Проекту на официальном сайте органов местного самоуправления в сети Интернет http://www.admugansk.ru/.

3.Разместить Проект на официальном сайте органов местного самоуправления в сети Интернет http://www.admugansk.ru/.

4.Обнародовать (опубликовать) Проект в газете «Здравствуйте, нефтеюганцы!».

5.Установить срок проведения общественных обсуждений с 25.01.2021 по 26.02.2021.

6.Определить органом, уполномоченным на проведение общественных обсуждений, департамент градостроительства и земельных отношений администрации города Нефтеюганска (далее – Департамент).

7.Департаменту:

7.1.Утвердить состав организационного комитета по организации и проведению общественных обсуждений - организационный комитет (далее – оргкомитет) согласно приложению к настоящему постановления.

7.2.Провести экспозицию Проекта в Департаменте, расположенном по адресу: город Нефтеюганск, 12 микрорайон, дом 26, помещение № 1, с 25.01.2021 по 26.02.2021. График работы департамента (посещение экспозиций): понедельник - пятница: с 8.30 до 17.30 часов, перерыв: с 12.00 до 13.00 часов.

7.3.Подготовить заключение о результатах общественных обсуждений, обеспечить его обнародование (опубликование) и размещение на официальном сайте органов местного самоуправления города Нефтеюганска 26.02.2021.

7.4.В ходе работы экспозиции организовать консультирование посетителей оргкомитетом.

8.Определить местом приёма предложений и замечаний по Проекту:

-в письменной форме - Департамент, расположенный по адресу: город Нефтеюганск, 12 микрорайон, дом 26, помещение № 1, приёмная;

-посредством официального сайта органов местного самоуправления в сети Интернет http://www.admugansk.ru/ в разделе «Деятельность» – подраздел «Градостроительство и земельные отношения» - «Публичные слушания и общественные обсуждения».

9.Установить срок приёма предложений и замечаний по Проекту до 17.02.2021.

10.Обнародовать (опубликовать) постановление в газете «Здравствуйте, нефтеюганцы!».

11.Департаменту по делам администрации города (Прокопович П.А.) разместить постановление на официальном сайте органов местного самоуправления города Нефтеюганска в сети Интернет.

12.Постановление вступает в силу после подписания.

13.Контроль исполнения постановления возложить на заместителя главы города Е.А.Абрамову.

Глава города Нефтеюганска С.Ю.Дегтярев

Приложение
к постановлению главы
города Нефтеюганска
от 25.01.2021 № 2

Состав организационного комитета
по организации и проведению общественных обсуждений по проекту внесения изменений в документ территориального планирования «Генеральный план города Нефтеюганска»

1. Н.В.Кравченко, директор департамента градостроительства и земельных отношений администрации города Нефтеюганска;
2. Ю.Н.Субботин, заместитель директора департамента градостроительства и земельных отношений администрации города Нефтеюганска;
3. И.В.Шкребко, начальник отдела градостроительного развития и планировки территории департамента градостроительства и земельных отношений администрации города Нефтеюганска;
4. Е.В.Луценко, заместитель начальника отдела градостроительного развития и планировки территории департамента градостроительства и земельных отношений администрации города Нефтеюганска;
5. Н.А.Стадник, специалист-эксперт отдела градостроительного развития и планировки территории департамента градостроительства и земельных отношений администрации города Нефтеюганска;
6. И.Н.Епатко, главный специалист отдела градостроительного развития и планировки территории департамента градостроительства и земельных отношений администрации города Нефтеюганска;
7. Ю.В.Кондратенко, главный специалист отдела градостроительного развития и планировки территории департамента градостроительства и земельных отношений администрации города Нефтеюганска.

ПРОЕКТ ВНЕСЕНИЯ ИЗМЕНЕНИЙ В ГЕНЕРАЛЬНЫЙ ПЛАН ГОРОДА НЕФТЕЮГАНСКА

Текстовое и графическое описание местоположения границы населенного пункта в соответствии с формой, установленной приказом Минэкономразвития России от 23.11.2018 № 650 «Об установлении формы графического описания местоположения границ населенных пунктов, территориальных зон, особо охраняемых природных территорий, зон с особыми условиями использования территории, формы текстового описания местоположения границ населенных пунктов, территориальных зон, требований к точности определения координат характерных точек границ населенных пунктов, территориальных зон, особо охраняемых природных территорий, зон с особыми условиями использования территории, формату электронного документа, содержащего сведения о границах населенных пунктов, территориальных зон, особо охраняемых природных территорий, зон с особыми условиями использования территории»



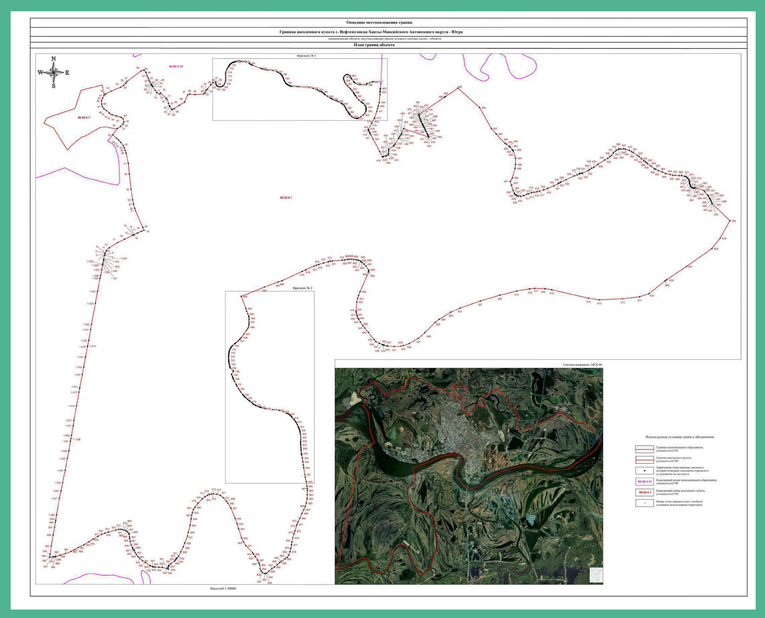

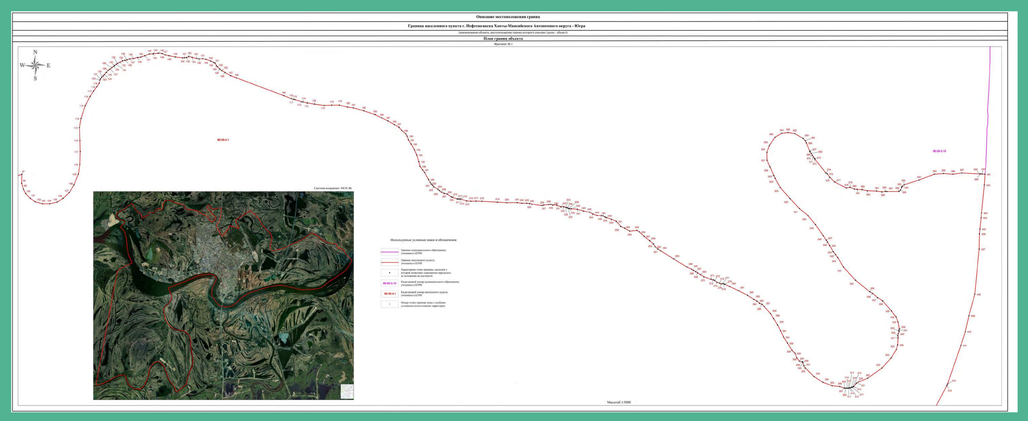

ОПИСАНИЕ МЕСТОПОЛОЖЕНИЯ ГРАНИЦЫ

Граница населенного пункта г. Нефтеюганск Ханты-Мансийского Автономного округа - Югры

(наименование объекта, местоположение которого описано (далее - объект))

Раздел 1

Сведения об объекте

№ п/п	Характеристики объекта	Описание характеристики
1	2	3
1.	Местоположение объекта	Ханты-Мансийский автономный округ - Югра, город Нефтеюганск
2.	Площадь объекта +/- погрешность возможная при определении (+/- 2кв.м/5%)	14027978 +/- 61556 м²
3.	Иные характеристики объекта	

Раздел 2

Сведения о местоположении границы объекта

1. Система координат: МСК-86
2. Система координат: Проекция Гаусса-Крюгера

Обозначение характерных точек границы	Координаты, м		Метод определения координат характерной точки	Средняя квадратическая погрешность положения характерной точки (Mt), м	Оценка обозначения точек на местности (при наличии)
	X	Y			
1	2	3	4	5	6
1	564128.17	1321861.76	Картометрический метод	0.80	-
2	564130.80	1323461.06	Картометрический метод	0.20	-
3	564133.95	1325192.79	Картометрический метод	0.50	-
4	564136.17	1326416.17	Картометрический метод	0.80	-
5	564140.40	1328202.28	Картометрический метод	0.80	-
6	564139.17	1329711.12	Картометрический метод	0.80	-
7	564129.25	1329782.96	Картометрический метод	0.40	-
8	564264.74	1332468.30	Картометрический метод	0.50	-
9	564274.12	1333781.56	Картометрический метод	0.50	-
10	564358.16	1334874.42	Картометрический метод	0.40	-
11	564375.20	1335208.76	Картометрический метод	0.40	-
12	564424.15	1335936.90	Картометрический метод	0.40	-
13	564433.17	1336257.42	Картометрический метод	0.40	-
14	564475.78	1337211.28	Картометрический метод	0.40	-
15	564512.12	1338034.94	Картометрический метод	0.40	-
16	564532.32	1338497.94	Картометрический метод	0.40	-
17	564576.94	1339271.26	Картометрический метод	0.40	-
18	564577.76	1339311.68	Картометрический метод	0.40	-
19	564612.12	1339834.94	Картометрический метод	0.40	-
20	564612.12	1339834.94	Картометрический метод	0.40	-
21	564612.12	1339834.94	Картометрический метод	0.40	-
22	564612.12	1339834.94	Картометрический метод	0.40	-

2. Сведения о характерных точках границы объекта

Обозначение характерных точек границы	Координаты, м		Метод определения координат характерной точки	Средняя квадратическая погрешность положения характерной точки (Mt), м	Оценка обозначения точек на местности (при наличии)
	X	Y			
1	2	3	4	5	6
23	564607.23	1339267.78	Картометрический метод	0.80	-
24	564627.41	1338298.98	Картометрический метод	0.80	-
25	564635.24	1337922.14	Картометрический метод	0.80	-
26	564667.87	1337209.79	Картометрический метод	0.80	-
27	564695.84	1336487.57	Картометрический метод	0.80	-
28	564705.07	1336067.72	Картометрический метод	0.80	-
29	564734.76	1335402.66	Картометрический метод	0.80	-
30	564761.71	1334744.47	Картометрический метод	0.80	-
31	564774.12	1334416.17	Картометрический метод	0.80	-
32	564779.96	1334252.49	Картометрический метод	0.80	-
33	564786.24	1334147.47	Картометрический метод	0.80	-
34	564790.53	1334076.94	Картометрический метод	0.80	-
35	564791.139	1334066.24	Картометрический метод	0.80	-
36	564806.24	1333815.35	Картометрический метод	0.80	-
37	564809.02	1333761.72	Картометрический метод	0.80	-
38	564811.87	1333706.20	Картометрический метод	0.80	-
39	564829.41	1333419.19	Картометрический метод	0.80	-
40	564829.12	1333276.29	Картометрический метод	0.80	-
41	564829.12	1333276.29	Картометрический метод	0.80	-
42	564829.12	1333276.29	Картометрический метод	0.80	-