АДМИНИСТРАЦИЯ ГОРОДА НЕФТЕЮГАНСКА

ПОСТАНОВЛЕНИЕ

18.05.2020 № 747-п

г.Нефтеюганск

Об утверждении проекта внесения изменений в проект планировки территории города Нефтеюганска (красные линии)

В соответствии с Федеральным законом Российской Федерации от 06.10.2003 № 131-ФЗ «Об общих принципах организации местного самоуправления в Российской Федерации», статьями 8, 45, 46 Градостроительного кодекса Российской Федерации, Уставом города Нефтеюганска, Положением о порядке организации и проведения публичных слушаний в городе Нефтеюганске, утверждённым решением Думы города от 29.03.2017 № 104-VI, с учётом протокола публичных слушаний от 12.02.2020 № 114, заключения о результатах публичных слушаний от 12.02.2020 № 114 администрация города Нефтеюганска постановляет:

1.Утвердить проект внесения изменений в проект планировки территории города Нефтеюганска (красные линии), утвержденный постановлением администрации города Нефтеюганска от 08.09.2010 № 2448, в границах муниципального образования город Нефтеюганск в составе согласно приложению к настоящему постановлению.

2.Признать утратившими силу постановления администрации города Нефтеюганска:

-от 08.09.2010 № 2448 «Об утверждении проекта планировки территории города Нефтеюганска»;

-от 18.10.2012 № 3001 «Об утверждении изменений в проект планировки территории города Нефтеюганска и внесении изменений в постановление администрации города от 08.09.2010 № 2448»;

-от 27.03.2014 № 315-п «Об утверждении изменений в проект планировки территории города Нефтеюганска (красные линии)»;

-от 11.04.2017 № 225-п «Об утверждении изменений в проект планировки территории города Нефтеюганска (красные линии), изменений в проект планировки и проект межевания территории микрорайона 4 города Нефтеюганска в части сетей электроснабжения, изменений в проект межевания территории микрорайона 3 в части сетей электроснабжения», в части утверждения изменения в проект планировки территории города Нефтеюганска (красные линии)»;

-от 26.06.2017 № 400-п «Об утверждении проекта внесения изменений в проект планировки территории города Нефтеюганска (красные линии)»;

-от 26.09.2017 № 578-п «Об утверждении проекта внесения изменений в проект планировки территории города Нефтеюганска (красные линии), проекта внесения изменений в проект планировки территории микрорайона 11Б города Нефтеюганска и в проект планировки территории микрорайона 11 города Нефтеюганска, проекта внесения изменений в проект планировки территории микрорайона 15 города Нефтеюганска», в части подпункта 1.1 пункта 1»;

-от 12.02.2018 № 38-п «Об утверждении проекта планировки и проекта межевания территории для размещения линейных объектов, проекта внесения изменений в проект планировки и проект межевания территории в районе СУ-62 города Нефтеюганска, проекта внесения изменений в проект планировки территории города Нефтеюганска (красные линии)», в части подпункта 1.1 пункта 1.3»;

-от 02.08.2018 № 378-п «Об утверждении проекта внесения изменений в проект планировки территории города Нефтеюганска (красные линии)»;

-от 30.08.2018 № 415-п «Об утверждении проекта внесения изменений в проект планировки территории города Нефтеюганска (красные линии)»;

-от 19.09.2018 № 459-п «Об утверждении проекта внесения изменений в проект планировки территории города Нефтеюганска (красные линии)»;

-от 25.09.2018 № 468-п «Об утверждении документации по планировке территории»;

-от 01.11.2018 № 554-п «Об утверждении документации по планировке территории»;

-от 19.12.2018 № 664-п «Об утверждении документации по внесению изменений в проект планировки территории города Нефтеюганска (красные линии)»;

-от 11.04.2019 № 172-п «Об утверждении документации по внесению изменений в проект планировки территории города Нефтеюганска (красные линии)»;

-от 01.07.2019 № 559-п «Об утверждении документации по внесению изменений в проект планировки территории города Нефтеюганска (красные линии)».

3.Обнародовать (опубликовать) постановление в газете «Здравствуйте, нефтеюганцы!».

4.Департаменту по делам администрации города (Прокопович П.А.) разместить постановление на официальном сайте органов местного самоуправления города Нефтеюганска в сети Интернет.

5.Контроль исполнения постановления возложить на заместителя главы города Е.А.Абрамову.

Глава города Нефтеюганска С.Ю.Дегтярев

Приложение
к постановлению

администрации города
от 18.05.2020 № 747-п

Состав
проекта внесения изменений в проект планировки территории города Нефтеюганска (красные линии)

I.Проект планировки территории.
1.Основная (утверждаемая) часть:
1.1.Текстовая часть.
1.2.Графические материалы:
1.2.1.Чертеж красных линий.
1.2.2.Чертеж границ зоны планируемого размещения линейного объекта.
II.Проект межевания территории.
1.Основная (утверждаемая) часть:
1.1.Пояснительная записка.
1.2.Графические материалы:
1.2.1.Чертеж межевания территории.

ООО «Архивариус»
Челябинская обл., г. Магнитогорск, пр. Металлургов, д. 12
archivar.ru

Внесение изменений в проект планировки территории города Нефтеюганска (красные линии)

ПРОЕКТ ПЛАНИРОВКИ ТЕРРИТОРИИ

Том I
Основная часть проекта

Положение о характеристиках планируемого развития территории, о характеристиках объектов капитального строительства
Положения об очередности планируемого развития территории

Шифр: А-51.1014-19 ППТ.ЛО.П

Заказчик: Департамент градостроительства и земельных отношений администрации города Нефтеюганска

Директор ООО «Архивариус» К. Н. Гребенщиков

Магнитогорск - Нефтеюганск, 2019 г.

СОСТАВ ПРОЕКТА

№	Наименование	Шифр	Масштаб
	Проект планировки территории		
	Основная часть проекта		
1	Раздел 1. Проект планировки территории. Графическая часть		
2	Чертеж красных линий. Чертеж границ зон планируемого размещения линейных объектов. Чертеж границ зон планируемого размещения линейных объектов, подлежащих переносу (переустройству) из зон планируемого размещения линейных объектов	А-51.1014-19 ППТ.ЛО.ОЧП-1	1:1000
3	Раздел 2. Положение о размещении линейных объектов	Том I А-51.1014-19 ППТ.ЛО.П	
	Материалы по обоснованию проекта		
4	Раздел 3. Материалы по обоснованию проекта планировки территории. Графическая часть		
5	Схема расположения элементов планировочной структуры (территорий, занятых линейными объектами и (или) предназначенных для размещения линейных объектов).	А-51.1014-19 ППТ.ЛО.МОП-1	1:10000
6	Схема использования территории в период подготовки проекта планировки территории	А-51.1014-19 ППТ.ЛО.МОП-2	1:1000
7	Схема организации улично-дорожной сети и движения транспорта	А-51.1014-19 ППТ.ЛО.МОП-3	1:1000
8	Схема вертикальной планировки, инженерной подготовки территории и инженерной защиты территории	А-51.1014-19 ППТ.ЛО.МОП-4	1:1000
9	Схема границ территорий объектов культурного наследия. Схема границ зон с особыми условиями использования территории	А-51.1014-19 ППТ.ЛО.МОП-5	1:1000
10	Схема границ территорий, подверженных риску возникновения чрезвычайных ситуаций природного и техногенного характера (пожар, взрыв, химическое, радиоактивное заражение, затопление, подтопление, оползень карсты, эрозия и т.д.)	А-51.1014-19 ППТ.ЛО.МОП-6	1:1000
11	Схема конструктивных и планировочных решений	А-51.1014-19 ППТ.ЛО.МОП-7	1:1000
12	Раздел 4. Материалы по обоснованию проекта планировки территории. Пояснительная записка	Том II А-51.1014-19 ППТ.ЛО.ПЗ	
	Проект межевания территории		
	Основная часть проекта		
13	Текстовая часть	Том III А-51.1014-19 ПМТ.ЛО.ТЧ	
14	Чертеж межевания территории	А-51.1014-19 ПМТ.ЛО.ОЧП-1	1:1000
	Материалы по обоснованию проекта		
15	Чертеж по обоснованию межевания территории	А-51.1014-19 ПМТ.ЛО.МОП-1	1:1000

Запись главного архитектора

Настоящий проект разработан с соблюдением действующего законодательства в области архитектурной деятельности и градостроительства, техническими регламентами и санитарно-эпидемиологическими нормами.

Проект планировки соответствует требованиям гл.5 Градостроительного кодекса Российской Федерации от 29.12.2004 №190-ФЗ.

Главный архитектор проекта _____ Е.С. Левшунова

Состав участников проекта

Директор, главный архитектор ООО «Архивариус», канд. арх., доц., член САР РФ	К.Н. Гребенщиков
Руководитель архитектурно-планировочной мастерской №1, ГАП	Е.С. Левшунова
Руководитель архитектурно-планировочной мастерской №2, ГАП	Д.Р. Каримова
Архитекторы	А.С. Мунасова Д.Г. Боровская Е.М. Горбатова А.А. Добрынина Д.М. Табиева
Инженеры-проектировщики	В.В. Герасина В.Г. Гаврилова А.В. Наливайко Д.С. Шакшакпаева
Инженеры-градостроители	П.В. Гинтер А.О. Якубова Г.А. Чистоступов М.И. Исакова А.А. Мусихина
Кадастровые инженеры	И.А. Нестеров Р.М. Мухатметгалин
Инженер технического отдела	Т.Ю. Данилейко

СОДЕРЖАНИЕ

ВВЕДЕНИЕ 5
1. Наименование, основные характеристики (категория, протяженность, проектная мощность, пропускная способность, грузонапряженность, интенсивность движения) и назначение планируемых для размещения линейных объектов.....6
2. Перечень субъектов Российской Федерации, перечень муниципальных районов, городских округов в составе субъектов Российской Федерации, перечень поселений, населенных пунктов, внутригородских территорий городов федерального значения, на территориях которых устанавливаются зоны планируемого размещения линейных объектов.....11
3. Перечень координат характерных точек границ зон планируемого размещения линейных объектов.....11
4. Перечень координат характерных точек границ зон планируемого размещения линейных объектов, подлежащих переносу (переустройству) из зон планируемого размещения линейных объектов.....125
5. Предельные параметры разрешенного строительства, реконструкции объектов капитального строительства, входящих в состав линейных объектов в границах зон их планируемого размещения.....125
6. Информация о необходимости осуществления мероприятий по защите сохраняемых объектов капитального строительства (здание, строение, сооружение, объекты, строительство которых не завершено), существующих и строящихся на момент подготовки проекта планировки территории, а также объектов капитального строительства, планируемых к строительству в соответствии с ранее утвержденной документацией по планировке территории, от возможного негативного воздействия в связи с размещением линейных объектов.....125
7. Информация о необходимости осуществления мероприятий по сохранению объектов культурного наследия от возможного негативного воздействия в связи с размещением линейных объектов.....125
8. Информация о необходимости осуществления мероприятий по охране окружающей среды125
9. Информация о необходимости осуществления мероприятий по защите территории от чрезвычайных ситуаций природного и техногенного характера, в том числе по обеспечению пожарной безопасности и гражданской обороне.....125
Чертеж красных линий. Чертеж границ зон планируемого размещения линейных объектов. Чертеж границ зон планируемого размещения линейных объектов, подлежащих переносу (переустройству) из зон планируемого размещения линейных объектов 127

ВВЕДЕНИЕ

Проект разработан ООО «Архивариус» по заказу ООО «Первая Кадастровая Компания» в соответствии с:

- Градостроительным кодексом РФ от 29.12.2004 № 190-ФЗ;
- Земельным Кодексом РФ от 25.10.2001 № 136-ФЗ;
- Водным Кодексом РФ от 03.06.2006 № 74-ФЗ;
- Лесным Кодексом РФ от 04.12.2006 № 200-ФЗ;
- Федеральным законом от 06.10.2003 № 131-ФЗ «Об общих принципах организации местного самоуправления в РФ»;
- Федеральным законом от 18.06.2001 № 78-ФЗ «О землеустройстве»;
- Федеральным законом от 14.03.1995 № 33-ФЗ «Об особо охраняемых территориях»;
- Федеральным законом от 25.06.2002 № 73-ФЗ «Об объектах культурного наследия, памятниках истории и культуры народов Российской Федерации»;
- Федеральным законом от 30.03.1999 № 52-ФЗ «О санитарно-эпидемиологическом благополучии населения»;
- Федеральным законом от 21.12.1994 № 68-ФЗ «О защите населения и территорий от чрезвычайных ситуаций природного и техногенного характера»;
- Федеральным законом от 10.01.2002 № 7-ФЗ «Об охране окружающей среды»;
- Федеральным законом от 21.12.1994 № 69-ФЗ «О пожарной безопасности»;
- Федеральным законом от 24.07.2007 № 221-ФЗ «О государственном кадастре недвижимости»;
- СНиП 11-04-2003 «Инструкция о порядке разработки, согласования, экспертизы и утверждения градостроительной документации»;
- СП 42.13330.2016 «Градостроительство. Планировка и застройка городских и сельских поселений»;
- СанПиН 2.2.1/2.1.1.1200-03 «Санитарно-защитные зоны и санитарная классификация предприятий, сооружений и иных объектов»;
- Действующим законодательством в области архитектурной деятельности и градостроительства, строительными и санитарно-эпидемиологическими нормами;
- Приказом Министерства экономического развития Российской Федерации от 20.10.2010 № 503 «Об установлении требований к формату документов, представляемых в электронном виде в процессе информационного взаимодействия при ведении государственного кадастра недвижимости»;
- Законом Ханты-Мансийского автономного округа - Югры от 18.04.2007 № 39-оз «О градостроительной деятельности на территории Ханты-Мансийского автономного округа – Югры»;
- Законом Ханты-Мансийского автономного округа - Югры от 07.07.2004 № 43-оз «Об административно-территориальном устройстве Ханты-Мансийского автономного округа – Югры и порядке его изменения»;
- Законом Ханты-Мансийского автономного округа - Югры от 25.11.2004 № 63-оз «О статусе и границах муниципальных образований Ханты-Мансийского автономного округа – Югры»;
- Порядком подготовки документации по планировке территории, принятой на основании решений органов местного самоуправления города Нефтеюганска, утвержденного постановлением администрации города Нефтеюганска №69-нп от 20.04.2017г.;
- Приказом от 1.08.2014 г. № П/369 "О реализации информационного взаимодействия при ведении государственного кадастра недвижимости в электронном виде".

При разработке документации по планировке территории использованы следующие материалы:

1. Утвержденная градостроительная документация:

- Схема территориального планирования Российской Федерации в области здравоохранения, утвержденная Распоряжением Правительства Российской Федерации от 22.12.2012 № 2607-р;
- Схема территориального планирования Российской Федерации в области высшего профессионального образования, утвержденная Распоряжением Правительства Российской Федерации от 26.02.2013 № 247-р;
- Схема территориального планирования Российской Федерации в области федерального транспорта (железнодорожного, воздушного, морского, внутреннего водного транспорта) и автомобильных дорог федерального значения, утвержденная Распоряжением Правительства Российской Федерации от 19.03.2013 № 384-р;
- Схема территориального планирования Российской Федерации в области федерального транспорта (в части трубопроводного транспорта), утвержденная Распоряжением Правительства Российской Федерации от 13.08.2013 № 1416-р;
- Схема территориального планирования Российской Федерации в области энергетики, утвержденная Распоряжением Правительства Российской Федерации от 11.11.2013 №2084-р.
- Схема территориального планирования Ханты-Мансийского автономного округа - Югры, утвержденная Постановлением Правительства Ханты-Мансийского автономного округа - Югры от 26.12.2014 № 506-п;
- Генеральный план города Нефтеюганска, утвержденный решением Думы города от 01.10.2009г. №625 (далее ГП);
- Правила землепользования и застройки города Нефтеюганска, утвержденный решением Думы города от 01.09.2010 № 812-IV (далее ПЗЗ);
- Региональные нормативы градостроительного проектирования, утвержденные постановлением Правительства Ханты-Мансийского автономного округа – Югры №534-п от 29.12.2014г. (далее РНГП);
- Местные нормативы градостроительного проектирования города Нефтеюганска, утвержденные решением Думы города №1021-V от 30.04.2015г. (с изм. От 14.09.2016г.) (далее МНГП).

2. Исходные данные, выданные заказчиком, в т.ч. техническое задание, топографическая съемка масштаба 1:500.

Сведения информационных систем обеспечения градостроительной деятельности, предусмотренные частью 4 статьи 56 ГК РФ за исключением сведений, отнесенных федеральными законами к категории ограниченного доступа (в соответствии частью 8 статьи 56 ГК РФ). Картографические материалы в формате MapInfo (mid/mif).

3. Границы соседних землевладений, отводов участков под все виды использования сформированы на основании кадастрового плана территории (выписка из государственного кадастра недвижимости), предоставленного филиалом федерального государственного бюджетного учреждения «Федеральная кадастровая палата Федеральной службы государственной регистрации, кадастра и картографии» по Ханты-Мансийскому автономному округу - Югре.

Подготовка графической части документации по планировке территории осуществляется:

1) в соответствии с системой координат, используемой для ведения Единого государственного реестра недвижимости (МСК-86);

2) с использованием цифрового топографического плана М 1:500, соответствующего действительному состоянию местности на момент разработки проекта (инженерно-геодезические изыскания выполнены в 2019 г. ООО «Первая Кадастровая Компания»).

1. Наименование, основные характеристики (категория, протяженность, проектная мощность, пропускная способность, грузонапряженность, интенсивность движения) и назначение планируемых для размещения линейных объектов

Таблица 1

Перечень улиц в составе линейного объекта

№	Наименование	Ширина в красных линиях, м	Расчетная скорость движения, км/ч	Интенсивность движения, авт./ч на полосу	Количество стоянок, м/м	Количество остановок, шт.	Протяженность, км	Количество полос движения, шт.	Ширина одной полосы движения, м	Ширина тротуара, м	Площадь улиц, м кв.	Типовой профиль
	Магистральные дороги регулируемого движения (ДРД) *Назначение: транспортная связь между районами на отдельных направлениях и участках преимущественно грузового движения, осуществляемого вне жилой застройки, выходы на внешние автомобильные дороги.*											
1	Р-404 Тюмень-Тобольск-Ханты-Мансийск	48-300	80	800	-	-	10,1	2-6	3,5	-	711194	1
	Магистральные улицы общегородского значения регулируемого движения (УРД) *Назначение: транспортная связь между жилыми, промышленными районами и центром города, центрами планировочных районов; выходы на магистральные улицы и дороги и внешние автомобильные дороги.*											
2	ул. Набережная	35,0-55,5	80	700	40	5	1,5	4-6	3,5	3,0	80669	3
3	ул. Владимира Петухова	24,3-30,6	80	700	266	7	1,1	4-6	3,5	3,0	28493	3
4	Парковая ул.	34,9-36,0	80	700	-	12	3,04	4-6	3,5	3,0	100382	3
7	ул. Сургутская	36,7-92,1	80	700	-	6	1,8	4-6	3,5	3,0	95742	3
8	Объездная дорога	52,5-155,9	80	700	-	3	2,8	4-6	3,5	3,0	218973	3
9	Проезд 5П	37,0-40,0	80	700	-	6	1,7	4-6	3,5	3,0	63866	3
10	ул. Мира	41,7-100,7	80	700	129	6	3,0	4-6	3,5	3,0	129767	2,3
11	ул. Транспортная	23,7-83,4	80	700	60	4	3,1	4-6	3,5	3,0	165276	3
12	Мамонтовская ул.	18,7-66,2	80	700	-	9	2,3	4-6	3,5	3,0	149376	3
13	Проектируемые улицы	40-80	80	700	-	-	12,7	4-6	3,5	3,0	247627	3
	Магистральные улицы районного значения транспортно-пешеходные (УТП) *Назначение: транспортная и пешеходная связи между жилыми районами, а также между жилыми и промышленными районами, общественными центрами, выходы на другие магистральные улицы.*											
14	ул. Набережная	47,0-60,2	70	500	246	9	0,8	2-4	3,5	2,25	41387	4,5
15	Парковая ул.	14,2-62,4	70	500	-	-	0,4	2-4	3,5	2,25	12248	4,5
16	ул. Нефтянников	29,2-50,7	70	500	-	21	4,9	2-4	3,5	2,25	171829	4,5
17	Мамонтовская ул.	18,7-22,5	70	500	-	2	0,7	2-4	3,5	2,25	4338	4,5
18	ул. Романа Кузоваткина	33,1-74,4	70	500	-	4	0,9	2-4	3,5	2,25	52066	4,5
19	ул. Центральная	33,8-40,0	70	500	-	6	1,2	2-4	3,5	2,25	45401	4,5
20	Проектируемые	40-80	70	500		1	28,6	2-4	3,5	2,25	346247	4,5

	улицы											
21	*Магистральные улицы районного значения пешеходно-транспортные (УПТ)* *Назначение: пешеходная и транспортная связи (преимущественно общественный пассажирский транспорт) в пределах планировочного района.*											
22	ул. Ленина	35,5-95,3	50	300	-	6	3,8	2-4	4,0	2,25	228991	6,7
23	ул. Строителей	21,7-32,2	50	300	-	5	1,2	2-4	4,0	2,25	30657	6,7
24	ул. Жилая	22,0-39,1	50	300	-	20	3,4	2-4	4,0	2,25	104743	6,7
25	ул. Усть-Балыкская	18,6-35,5	50	300	-	3	1,8	2-4	4,0	2,25	34308	6,7
26	Объездная дорога	53,1-144,5	50	300	-	2	1,7	2-4	4,0	2,25	151010	6,7
27	ул. Александра Филимонова	17,8-30,5	50	300	-	3	1,4	2-4	4,0	2,25	44392	6,7
28	ул. Гагарина	17,2-37,7	50	300	-	3	1,2	2-4	4,0	2,25	34804	6,7
29	ул. Сургутская	33,8-76,3	50	300	-	6	2,5	2-4	4,0	2,25	150393	6,7
30	ул. Энергетиков	42,0-68,9	50	300	8	4	1,2	2-4	4,0	2,25	63701	6,7
31	ул. Промысловая	30,8-45,9	50	300	-	-	4,1	2-4	4,0	2,25	164820	6,7
32	Проезд 8	35,0-41,5	50	300	-	8	1,3	2-4	4,0	2,25	71849	6,7
33	Проезд 6	20,2-53,8	50	300	-	8	2,1	2-4	4,0	2,25	142522	6,7
34	Проезд 5П	46,5-58,3	50	300	-	-	1,1	2-4	4,0	2,25	48709	6,7
35	Проезд 4	19,3-74,7	50	300	-	-	1,4	2-4	4,0	2,25	55975	6,7
36	ул. Киевская	21,5-40,0	50	300	-	-	1,2	2-4	4,0	2,25	37084	6,7
37	Проектируемые улицы	40-80	50	300			4,7	2-4	4,0	2,25	317477	6,7
	Улицы и дороги местного значения											
	Улицы в жилой застройке (УЖ) *Назначение: транспортная (без пропуска грузового и общественного транспорта) и пешеходная связи на территории жилых районов (микрорайонов), выходы на магистральные улицы и дороги регулируемого движения.*											
38	ул. Транспортная	15,0-19,0	40	200	-	-	2,1	2-3	3,0	2,0	36759	8,9
39	ул. Аржанова	9,0-21,0	40	200	-	-	0,6	2-3	3,0	2,0	11229	8,9
40	ул. Энтузиастов	26,5-27,6	40	200	-	-	0,6	2-3	3,0	2,0	15454	8,9
41	ул. Стрелецкая	15,0-16,9	40	200	-	-	0,3	2-3	3,0	2,0	3526	8,9
42	пер. Близнецов	15,0	40	200	-	-	0,1	2-3	3,0	2,0	2337	8,9
43	ул. Луговая	20,0	40	200	-	-	0,2	2-3	3,0	2,0	2953	8.9
44	ул. Есенина	17,0	40	200		-	0,6	2-3	3,0	2,0	10548	8,9
45	пер. Круговой	20,0	40	200	11	-	0,2	2-3	3,0	2,0	3027	8,9
46	ул. Школьная	28,1-40,2	40	200	-	-	0,3	2-3	3,0	2,0	4985	8,9
47	ул. Алексея Варакина	29,9-38,6	40	200	30	2	0,3	2-3	3,0	2,0	21195	8,9
48	ул. Мартовская	18,0	40	200	-	1	0,5	2-3	3,0	2,0	5784	8,9
49	ул. Николая	25,0	40	200	-	-	1,4	2-3	3,0	2,0	27362	8,9

	Мелик-Карамова											
50	ул. Игоря Гостищева	25,0	40	200	-	-	0,4	2-3	3,0	2,0	9651	8,9
51	ул. Комарова	7,2-17,8	40	200	-	-	0,6	2-3	3,0	2,0	8932	8,9
52	ул. Космонавтов	4,6-17,2	40	200	-	-	0,4	2-3	3,0	2,0	5092	8,9
53	ул. Союзная	7,3-22,0	40	200	-	-	0,5	2-3	3,0	2,0	9395	8,9
54	ул. Новая	6,0-17,3	40	200	-	-	0,2	2-3	3,0	2,0	1788	8,9
55	пер. Новый	4,7-9,7	40	200	-	-	0,1	2-3	3,0	2,0	441	8,9
56	пер. Линейный	7,8-11,7	40	200	-	-	0,2	2-3	3,0	2,0	2834	8,9
57	пер. Звездный	6,8-12,5	40	200	-	-	0,08	2-3	3,0	2,0	7371	8,9
58	пер. Чехова	4,7-7,7	40	200	-	-	0,2	2-3	3,0	2,0	1098	8,9
59	ул. Чехова	9,8-16,9	40	200	-	-	0,3	2-3	3,0	2,0	6306	8,9
60	пер. Крайний	3,8-7,8	40	200	-	-	0,3	2-3	3,0	2,0	2013	8,9
61	пер. Лесной	5,4-6,7	40	200	-	-	0,3	2-3	3,0	2,0	4270	8,9
62	пер. Сосновый	5,9-13,9	40	200	-	-	0,1	2-3	3,0	2,0	887	8,9
63	пер. Урожайный	9,2-14,0	40	200	-	-	0,1	2-3	3,0	2,0	1717	8,9
64	ул. Первомайская	6,5-9,9	40	200	-	-	0,3	2-3	3,0	2,0	1539	8,9
65	ул. Олимпийская	7,8-21,9	40	200	-	-	0,6	2-3	3,0	2,0	9390	8,9
66	ул. Весенняя	3,7-10,9	40	200	-	-	0,5	2-3	3,0	2,0	6006	8,9
67	ул. Садовая	7,8	40	200	-	-	0,05	2-3	3,0	2,0	477	8,9
68	ул. Цветочная	5,9-12,3	40	200	-	-	0,2	2-3	3,0	2,0	2443	8,9
69	ул. Березовая	11,1-16,1	40	200	-	-	0,7	2-3	3,0	2,0	16626	8,9
70	ул. Таежная	9,4-30,7	40	200	-	-	1,0	2-3	3,0	2,0	12701	8,9
71	ул. Буровиков	13,5-18,1	40	200	19	-	0,6	2-3	3,0	2,0	8137	8,9
72	ул. Кедровая	8,2-25,1	40	200	-	-	1,3	2-3	3,0	2,0	27454	8,9
73	ул. Пионерская	7,2-12,6	40	200	-	-	0,6	2-3	3,0	2,0	6282	8,9
74	ул. Дорожная	8,0-19,9	40	200	-	-	2,2	2-3	3,0	2,0	38171	8,9
75	пер. Дальний	3,5-17,4	40	200	-	-	0,6	2-3	3,0	2,0	5928	8,9
76	пер. Молодежный	6,7-9,2	40	200	-	-	0,3	2-3	3,0	2,0	2816	8,9
77	пер. Северный	4,7-13,1	40	200	-	-	0,2	2-3	3,0	2,0	2901	8,9
78	ул. Спортивная	9,3-28,6	40	200	-	-	0,9	2-3	3,0	2,0	15481	8,9
79	Солнечный пр-д	5,0-14,7	40	200	-	-	0,3	2-3	3,0	2,0	5142	8,9
80	ул. Транспортников	14,1-32,4	40	200	-	-	0,5	2-3	3,0	2,0	5103	8,9
81	ул. Коммунальная	37,3-44,0	40	200	-	-	1,0	2-3	3,0	2,0	29243	8,9
82	ул. 11-й	23,0-25,3	40	200	-	-	0,7	2-3	3,0	2,0	16360	8,9

	микрорайон											
83	ул. Киевская	30,0	40	200	-	-	0,4	2-3	3,0	2,0	10318	8,9
84	ул. Солнечная	10-14	40	200	-	-	0,4	2-3	3,0	2,0	1607	8,9
85	Проектируемые улицы	15-30	40	200	40	-	21,2	2-3	3,0	2,0	247497	8,9
	Улицы и дороги в научно-производственных, промышленных и коммунально-складских зонах (районах) (УПр) *Назначение: транспортная связь преимущественно легкового и грузового транспорта в пределах зон (районов), выходы на магистральные городские дороги.*											
86	ул. Энергетиков	38,3-58,6	50	300	-	-	3,9	2	4,0	2,0	185144	10
87	ул. Льва Чурилова	40,0	50	300	-	2	0,4	2	4,0	2,0	30917	10
88	ул. Юго-Западная промзона 1-й массив 4-й квартал	33,2-101,8	50	300	-	-	0,5	2	4,0	2,0	25603	10
89	Проезд 6	35,4-57,8	50	300	-	-	0,8	2	4,0	2,0	43809	10
90	Проектируемые улицы	15-30	50	300		-	3,3	2	4,0	2,0	422905	10
	Проезды (Пр) *Назначение: подъезд транспортных средств к жилым и общественным зданиям, учреждениям, предприятиям и другим объектам городской застройки внутри районов, микрорайонов, кварталов.*											
91	ул. Магистральная	7,0-15,2	40	150	-	-	1,1	2	3,0	-	12317	11
92	ул. Южная	17,6-20,8	40	150	-	-	0,6	2	3,0	-	12684	11
93	ул. Радужная	17,5	40	150	-	-	0,4	2	3,0	-	4729	11
94	пер. Малый	20,5	40	150	-	-	0,1	2	3,0	-	1647	11
95	пер. Береговой	20,5	40	150	-	-	0,2	2	3,0	-	3154	11
96	Озерный проезд	20,5	40	150	-	-	0,2	2	3,0	-	3693	11
97	пер. Восточный	11-13	40	150	-	-	0,2	2	3,0	-	1389	11
98	пер. Зеленый	6-18	40	150	-	-	0,2	2	3,0	-	2186	11
99	Проектируемые проезды	15-30	40	150	-	-	3,3	2	3,0	-	388600	11

2. Перечень субъектов Российской Федерации, перечень муниципальных районов, городских округов в составе субъектов Российской Федерации, перечень поселений, населенных пунктов, внутригородских территорий городов федерального значения, на территориях которых устанавливаются зоны планируемого размещения линейных объектов

Зона планируемого размещения линейного объекта планируется на территории Ханты-Мансийского автономного округа-Югры, муниципальное образование город Нефтеюганск.

3. Перечень координат характерных точек границ зон планируемого размещения линейных объектов

Таблица 1

Перечень координат характерных точек границ зон планируемого размещения линейных объектов

Зона №1 Площадь 374346 кв.м		
Контур1		
Номер	X	Y
1	966591.33	3527838.01
2	966465.51	3527806.44
3	966578.98	3527834.92
1	966591.33	3527838.01
Контур2		
Номер	X	Y
4	966465.51	3527806.44
5	966406.39	3528171.13
6	966465.46	3527806.67
4	966465.51	3527806.44
Контур3		
Номер	X	Y
7	966407.15	3528673.89
8	966407.15	3528673.89
9	966407.16	3528673.89
7	966407.15	3528673.89
Контур4		
Номер	X	Y
10	966368.37	3528914
11	966355.44	3528938.1
12	966355.46	3528938.06
10	966368.37	3528914
Контур5		
Номер	X	Y
13	966502.2	3529052.34
14	966502.2	3529052.34
15	966490.62	3529046.15
13	966502.2	3529052.34

Контур6		
Номер	X	Y
16	967907.6	3528909.72
17	967902	3528920.5
18	967898.38	3528924.6
19	967896.69	3528926.33
20	967889.22	3528934.48
21	967881.09	3528946.14
22	967878.58	3528951.58
23	967873.82	3528958.24
24	967869.14	3528966.44
25	967869.38	3528968.82
26	967878.28	3528975.53
27	967881.32	3528977.9
28	967884.94	3528980.65
29	967886.98	3528982.04
30	967894.45	3528987.07
31	967894.45	3528987.07
32	967896.72	3528988.6
33	967889.14	3528994.89
34	967887.23	3528997.7
35	967889.16	3528994.86
36	967871.84	3528983.42
37	967867.17	3528980.63
38	967862.58	3528977.9
39	967857.26	3528974.74
40	967855.87	3528973.9
41	967851.94	3528971.78
42	967851.51	3528971.59
43	967849.24	3528970.62
44	967841.88	3528966.6
45	967837.65	3528964.16
46	967834.01	3528970.5
47	967832.1	3528973.88
48	967830.83	3528973.17
49	967829.7	3528972.88
50	967829	3528975.6
51	967826.78	3528975.04
52	967825.5	3528980.1
53	967827.72	3528980.66
54	967828.04	3528980.6
55	967824.34	3528993.34
56	967822.3	3528995.76
57	967819.5	3529004.9
58	967817.9	3529011
59	967816.92	3529016.74
60	967813.8	3529028.01
61	967812.84	3529030.92
62	967809.64	3529040.94
63	967809.54	3529041.28
64	967809.7	3529042.46
65	967812.34	3529045.28
66	967812.82	3529045.78
67	967821.06	3529055.08
68	967821.94	3529056.12
69	967822.76	3529057.08
70	967825.42	3529059.88
71	967827.06	3529061.74
72	967830.24	3529065.34
73	967830.24	3529065.34
74	967843.65	3529080.54
75	967831.66	3529087.95
76	967818.12	3529071.42
77	967811.33	3529061.67

78	967809.29	3529059.25
79	967794.22	3529053.65
80	967794.33	3529053.34
81	967790.47	3529051.96
82	967791.3	3529049.61
83	967800.16	3529053.09
84	967807.35	3529026.32
85	967812.89	3529006.15
86	967810.73	3529005.55
87	967815.67	3528987.68
88	967822.38	3528963.38
89	967823.4	3528959.62
90	967830	3528961.62
91	967832.12	3528962.28
92	967832.27	3528961.59
93	967837.26	3528959.37
94	967840.54	3528959.44
95	967842.89	3528960.31
96	967853.87	3528966.4
97	967856.93	3528961.04
98	967863.3	3528964.32
99	967873.88	3528947.01
100	967874.4	3528946.16
101	967877.02	3528941.94
102	967878.36	3528939.66
103	967878.8	3528939.04
104	967881.4	3528935.22
105	967886.34	3528927.18
106	967894.7	3528910.8
107	967895.46	3528908.56
108	967895.78	3528905
109	967899.98	3528905.72
16	967907.6	3528909.72
Контур7		
Номер	X	Y
110	967775.71	3529073.88
111	967781.05	3529081.23
112	967783.91	3529085.02
113	967791.6	3529095.53
114	967797.9	3529102.08
115	967815.8	3529117.84
116	967796.5	3529170.16
117	967798.68	3529140.56
118	967801.14	3529137.56
119	967801.65	3529129.62
120	967802.2	3529117.7
121	967802.32	3529110.5
122	967780.77	3529108.46
123	967780.73	3529101.66
124	967780.17	3529092.63
125	967778.76	3529090
126	967773.99	3529087.62
127	967764.96	3529088.3
128	967758.22	3529088.52
129	967757.81	3529080.29
130	967769.34	3529080.02
110	967775.71	3529073.88
Контур8		
Номер	X	Y
131	967714.41	3529315.43
132	967710.44	3529321.92
133	967701.67	3529319.54
134	967693.1	3529317.21
135	967685.53	3529315.63
136	967670.74	3529316.77
137	967671.41	3529308.58
138	967691.08	3529311.51
139	967695.33	3529309.62
140	967697.23	3529312.35
131	967714.41	3529315.43
Контур9		
Номер	X	Y
141	967839.26	3528043.57
142	967867.55	3528068.78
143	967892.67	3528089.04
144	967855.6	3528093.72
145	967891.92	3528163.11
146	967914.54	3528198.72
147	967914.54	3528198.73
148	967928.29	3528219.44
149	967939.93	3528236.42
150	967944.41	3528237.03
151	967955.78	3528225.83
152	967955.79	3528225.83
153	967960.13	3528221.58
154	967966.77	3528235.95
155	967948.97	3528241.81
156	967948.97	3528241.82
157	967943.68	3528244.28
158	967939.6	3528249.54
159	967937.9	3528258.8
160	967937.9	3528263.91
161	967939.65	3528273.95
162	967939.65	3528274.95
163	967940.55	3528284.34
164	967941.69	3528294.83
165	967942.78	3528301.69
166	967943.17	3528306.83
167	967942.68	3528318.69
168	967944.4	3528320.58
169	967960.83	3528321.85
170	967966.5	3528323.97
171	967965.99	3528328.76
172	967967.37	3528332.14
173	967963.4	3528343.49
174	967958.99	3528360.15
175	967955.84	3528372.46
176	967955.36	3528374.32
177	967954.47	3528379.43
178	967952	3528389.51
179	967950.47	3528391.36
180	967947.89	3528399.4
181	967947.06	3528399.19
182	967946.09	3528402.99
183	967949.24	3528403.97
184	967949.54	3528403.02
185	967957.12	3528406.31
186	967958.3	3528403.58
187	967971.38	3528408.78
188	967974.46	3528409.86
189	967973.93	3528411.79
190	967980.95	3528420.06
191	967983.88	3528423.04
192	967985.88	3528423.61
193	967987.44	3528423.56
194	968000.72	3528417.5
195	968006.8	3528408.79
196	968036.1	3528391.44
197	968039.75	3528399.62
198	968022.78	3528409.16
199	968010.8	3528416.49
200	968002.57	3528422.04
201	967989.27	3528429.57
202	967996.26	3528440.22
203	968005.93	3528453.61
204	968014.46	3528465.78
205	968016.96	3528470.72
206	968024.73	3528486.45

207	968026.07	3528491.4
208	968027.63	3528497.16
209	968011.46	3528530.97
210	968008.91	3528537.47
211	968009.48	3528547.89
212	968013.63	3528559.44
213	968015.61	3528568.25
214	968019.73	3528571.61
215	968031.07	3528582.52
216	968027.57	3528586.86
217	968018.96	3528579.89
218	968011.14	3528589.85
219	968007.82	3528595.32
220	968003.32	3528605.8
221	968011.26	3528617.31
222	968006.68	3528620.46
223	968003.04	3528611.64
224	968001.9	3528612.62
225	967995.64	3528616.6
226	967967.46	3528638.98
227	967969.22	3528641.04
228	967979.96	3528654.64
229	967980.68	3528655.6
230	967982.34	3528656.04
231	967993.1	3528669.26
232	967992.84	3528670.47
233	967986.59	3528675.55
234	967974.96	3528662.36
235	967970.24	3528657.54
236	967966.32	3528652.44
237	967960.14	3528646.62
238	967958.79	3528647.12
239	967937.94	3528672.25
240	967937.85	3528674.38
241	967947.38	3528680.54
242	967949.3	3528680.4
243	967953.69	3528682.94
244	967954.21	3528683.24
245	967972.57	3528693.86
246	967976.49	3528694.9
247	967987.11	3528699.32
248	967990.53	3528703.16
249	968063.88	3528737.59
250	968055.47	3528749.97
251	968020.12	3528734.41
252	968020.12	3528734.4
253	968013.49	3528731.7
254	968012.14	3528731.1
255	967988.75	3528720.44
256	967962.5	3528707.72
257	967960.78	3528706.88
258	967958.81	3528712.51
259	967957.84	3528715.58
260	967953.86	3528727.86
261	967953.68	3528728.54
262	967947.58	3528751.63
263	967946.86	3528757.7
264	967945.84	3528763.12
265	967965.68	3528769.36
266	967986.42	3528774.34
267	967989.79	3528776.08
268	968001.72	3528807.17
269	968001.82	3528828.96
270	967985.79	3528852.57
271	967955.78	3528852.06
272	967942.1	3528851.4
273	967925.84	3528851.02
274	967909.33	3528850.59
275	967899.5	3528850.52
276	967896.47	3528850.58
277	967894.28	3528851.22
278	967886.28	3528853.98
279	967868.78	3528856.3
280	967863.06	3528856.18
281	967862.26	3528856.06
282	967859.14	3528856.12
283	967842.32	3528857.06
284	967839.36	3528858.48
285	967836.46	3528864.4
286	967836.16	3528868.52
287	967835.66	3528875.28
288	967835.73	3528888.42
289	967834.73	3528888.42
290	967834.73	3528889.42
291	967835.73	3528889.42
292	967835.79	3528892.69
293	967836.1	3528908.96
294	967836.18	3528913.4
295	967859.6	3528917.37
296	967860.58	3528917.53
297	967860.74	3528917.5
298	967860.28	3528921.84
299	967841.5	3528921
300	967835.5	3528920.5
301	967835.5	3528924
302	967835.5	3528928
303	967834.22	3528927.74
304	967830.22	3528926.68
305	967823.36	3528925.18
306	967813.47	3528919.78
307	967800.5	3528916.28
308	967778.07	3529005.47
309	967776.72	3529010.83
310	967768.65	3529014.8
311	967766.16	3529018.47
312	967754.06	3529056.77
313	967754.47	3529067.17
314	967732.72	3529068.08
315	967732.12	3529060.22
316	967742.88	3529058.8
317	967744.04	3529055.67
318	967747.6	3529044.06
319	967751.1	3529042.6
320	967751.7	3529041.72
321	967757.98	3529020.7
322	967761.7	3529010.56
323	967753.96	3529008.32
324	967743.89	3529006
325	967736.31	3529004.29
326	967734.27	3529005.88
327	967734.28	3529006.44
328	967730.54	3529003.92
329	967724.28	3529002
330	967724.33	3529001.15
331	967713.88	3529000.84
332	967714.33	3528995.44
333	967715.6	3528996.17
334	967721.75	3528996.25
335	967729.5	3528995.95
336	967728.92	3528986.84
337	967728.8	3528975.77
338	967728.01	3528955.03
339	967721.92	3528950.28
340	967707.26	3528951.32
341	967685.08	3528953.28
342	967683.46	3528957.14
343	967683.26	3528961.74
344	967681.94	3528962.1

345	967681.18	3528969.66
346	967680.68	3528975.32
347	967678.94	3528975.06
348	967677.87	3528975.2
349	967675.23	3528980.26
350	967672.21	3528988.78
351	967671.02	3528998.93
352	967674.82	3528998.93
353	967674.82	3529000.37
354	967677.26	3529000.3
355	967678.66	3529000.24
356	967678.98	3529001.62
357	967693.4	3528999.28
358	967693.64	3529000.98
359	967675.36	3529005.14
360	967678.42	3529015.95
361	967679.29	3529017.29
362	967678.1	3529017.4
363	967679.2	3529026.32
364	967681.34	3529026.3
365	967681.9	3529030.88
366	967683.32	3529043.29
367	967681.8	3529043.16
368	967677.4	3529057.16
369	967677.16	3529059.91
370	967677.33	3529065.16
371	967673.78	3529073.87
372	967672.85	3529077.07
373	967671.33	3529077.13
374	967673.27	3529125.17
375	967669.89	3529125.31
376	967670.71	3529144.9
377	967670.81	3529147.23
378	967671.07	3529153.47
379	967675	3529153.37
380	967675.19	3529171.45
381	967675.3	3529183.16
382	967675.42	3529195.4
383	967674.26	3529195.86
384	967665.96	3529195.96
385	967665.63	3529194.94
386	967665.68	3529186.4
387	967663.04	3529186.4
388	967663.12	3529182.06
389	967666.12	3529182.06
390	967671.36	3529182.1
391	967673.1	3529182.08
392	967674.08	3529174.1
393	967674.62	3529165.94
394	967671.84	3529165.68
395	967671.96	3529164.32
396	967668.82	3529163.74
397	967664.46	3529162.96
398	967663.14	3529162.94
399	967655.43	3529162.81
400	967655.05	3529146.31
401	967663.6	3529146.8
402	967662.9	3529123.01
403	967667.61	3529112.52
404	967667.6	3529107.89
405	967665.57	3529107.89
406	967665.54	3529090.47
407	967661.76	3529091.4
408	967643.84	3529093.96
409	967640.24	3529094.42
410	967633.38	3529095.98
411	967607.76	3529098.28
412	967596.46	3529098.38
413	967594.58	3529098.33
414	967594.49	3529102.34
415	967586.41	3529102.34
416	967584.8	3529102.89
417	967582.86	3529104.87
418	967580.34	3529109.22
419	967571.19	3529131.83
420	967571.19	3529131.83
421	967571.19	3529131.83
422	967572.37	3529131.6
423	967581.56	3529130.74
424	967589.78	3529129.79
425	967596.04	3529129.47
426	967597.14	3529128.38
427	967600.48	3529128.32
428	967605.26	3529128.24
429	967608.5	3529128.46
430	967613.7	3529128.94
431	967614.08	3529129.98
432	967622.93	3529130.94
433	967629.19	3529131.61
434	967628.44	3529138.04
435	967621.84	3529137.34
436	967624.36	3529163.08
437	967609.32	3529163.74
438	967604.5	3529147.18
439	967604.08	3529144.74
440	967602.4	3529135.38
441	967569.44	3529139.38
442	967565.96	3529141.37
443	967569	3529153.84
444	967567.68	3529154.1
445	967570.55	3529164.27
446	967571.36	3529167.34
447	967572.56	3529171.16
448	967575.28	3529181.68
449	967579.9	3529195.37
450	967579.91	3529195.37
451	967580.4	3529197.31
452	967581.2	3529199.6
453	967582.32	3529203.78
454	967583.24	3529207.16
455	967585.74	3529216.38
456	967591.36	3529236.28
457	967592.64	3529241.07
458	967598.68	3529263.64
459	967600.44	3529273.48
460	967609.64	3529304.4
461	967611.9	3529307.36
462	967614.26	3529305.1
463	967622.9	3529285.74
464	967623.78	3529280.24
465	967624.43	3529269.19
466	967624.51	3529254.31
467	967624.29	3529248.23
468	967625.79	3529248.22
469	967634.73	3529248.12
470	967638.94	3529247.41
471	967644.44	3529245.41
472	967656.06	3529239.99
473	967661.11	3529238.18
474	967660.42	3529233.25
475	967677.79	3529232.27
476	967717.37	3529234.72
477	967741.72	3529236.01
478	967742.06	3529230.47
479	967742.48	3529225.2
480	967762.6	3529227.56
481	967752.57	3529245.36
482	967744.53	3529244.81

483	967744.54	3529244.79
484	967711.1	3529243.68
485	967710.1	3529258.76
486	967676.98	3529258.88
487	967673.44	3529253.72
488	967680.76	3529253.93
489	967681.13	3529257.05
490	967704.34	3529256.22
491	967705.85	3529243.33
492	967704.32	3529242.37
493	967676.15	3529240.68
494	967669.55	3529242.53
495	967668.55	3529242.57
496	967662.03	3529244.51
497	967663.39	3529253.83
498	967662.78	3529253.84
499	967654.14	3529254.28
500	967654.14	3529253.85
501	967650.5	3529253.58
502	967642.86	3529253.75
503	967638.69	3529253.66
504	967633.55	3529253.33
505	967632.13	3529284.97
506	967625.79	3529297.9
507	967620.54	3529311.06
508	967619.56	3529310.58
509	967618.64	3529312.02
510	967616.98	3529310.5
511	967616.2	3529311.1
512	967617.16	3529313.68
513	967618.62	3529319.22
514	967614.76	3529321.2
515	967626.88	3529361.82
516	967628.2	3529367.24
517	967628.04	3529367.25
518	967637.96	3529415.32
519	967637.96	3529415.34
520	967653.15	3529425.58
521	967644.56	3529441.12
522	967644.56	3529439.38
523	967640.78	3529436.33
524	967640.77	3529436.34
525	967629.2	3529428.47
526	967619.3	3529421.74
527	967620.81	3529416.5
528	967617.96	3529405.44
529	967614.42	3529391.76
530	967608.26	3529384.8
531	967597.6	3529373.2
532	967594.83	3529371.66
533	967571.38	3529358.54
534	967566.04	3529359.64
535	967561.82	3529361.14
536	967551.58	3529375.18
537	967548.32	3529380.23
538	967529.23	3529415.88
539	967531.67	3529424.58
540	967550.96	3529434.08
541	967561.4	3529414.58
542	967569.39	3529398.63
543	967574.94	3529387.81
544	967581.38	3529391.3
545	967586.81	3529393.64
546	967584.2	3529399.66
547	967582.04	3529404.33
548	967581.13	3529407.1
549	967581.34	3529410.15
550	967576.6	3529419.86
551	967573	3529418.1
552	967561	3529442.7
553	967560.62	3529446.6
554	967580.29	3529454.85
555	967624.36	3529477.18
556	967615.32	3529487.69
557	967613.68	3529484.02
558	967593.89	3529474.23
559	967576.99	3529465.42
560	967557.82	3529457.49
561	967541.54	3529493.23
562	967540.13	3529495.93
563	967538.92	3529495.46
564	967532.14	3529510.09
565	967563.44	3529525.18
566	967586.35	3529536.19
567	967591.77	3529534.86
568	967587.42	3529544.49
569	967563.69	3529587.43
570	967563.66	3529587.48
571	967563.66	3529587.49
572	967563.66	3529587.48
573	967587.42	3529544.49
574	967535.75	3529519.09
575	967534.85	3529518.61
576	967497.78	3529500.97
577	967475.15	3529511.47
578	967454.14	3529553.16
579	967454.15	3529553.13
580	967442.61	3529547.06
581	967442.6	3529547.06
582	967463.76	3529505.9
583	967482.65	3529498.27
584	967489.91	3529483.55
585	967491.39	3529490.56
586	967509.05	3529499.05
587	967517.09	3529502.44
588	967518.84	3529498.36
589	967543.58	3529449.74
590	967545.24	3529446.35
591	967536.52	3529441.86
592	967536.52	3529441.85
593	967524.62	3529435.76
594	967513.6	3529435.48
595	967511.48	3529439.89
596	967505.56	3529436.96
597	967504.7	3529438.74
598	967499.06	3529436.02
599	967487.44	3529430.44
600	967482.54	3529427.96
601	967479.98	3529433.06
602	967478.9	3529432.52
603	967481.38	3529427.8
604	967475.62	3529424.68
605	967473.8	3529424.06
606	967466.65	3529420.2
607	967462.56	3529417.98
608	967462.14	3529417.76
609	967456.84	3529415.1
610	967446.22	3529409.6
611	967442.98	3529407.96
612	967442.62	3529407.78
613	967415.14	3529394.07
614	967385.55	3529379.08
615	967382.06	3529393.7
616	967371.78	3529417.73
617	967369.78	3529422.57
618	967367.06	3529431.41
619	967364.04	3529434.75
620	967359.97	3529432.21

621	967358.78	3529429.65
622	967354.06	3529426.62
623	967355.67	3529422.99
624	967365.22	3529405.26
625	967368.54	3529399.64
626	967371.32	3529392.02
627	967374.01	3529383.59
628	967375.17	3529378.13
629	967376.47	3529373.8
630	967366.8	3529369.56
631	967364.72	3529367.73
632	967362.42	3529362.9
633	967357.68	3529361.34
634	967350.66	3529358.86
635	967337.5	3529352.15
636	967336.57	3529351.67
637	967324.11	3529346.28
638	967323.08	3529350.37
639	967319.12	3529348.48
640	967317.64	3529347.72
641	967308.02	3529342.44
642	967303.42	3529339.84
643	967304.45	3529338.03
644	967299.76	3529335.37
645	967300.07	3529334.12
646	967284.71	3529322.88
647	967284.32	3529320.46
648	967270.5	3529311.3
649	967270.79	3529310.9
650	967267.57	3529308.82
651	967263.25	3529305.94
652	967259.33	3529302.79
653	967258.13	3529302.17
654	967258.28	3529301.96
655	967256.4	3529300.78
656	967256.1	3529300.56
657	967253.9	3529299.22
658	967253.6	3529299.02
659	967251.28	3529297.54
660	967250.98	3529297.32
661	967248.56	3529295.84
662	967245.94	3529294.24
663	967243.76	3529292.54
664	967242.42	3529294.72
665	967241.44	3529296.26
666	967241.06	3529295.84
667	967239.5	3529294.6
668	967239	3529294.3
669	967236.14	3529292.6
670	967235.83	3529293.12
671	967234.92	3529292.22
672	967234.32	3529291.9
673	967232.04	3529290.62
674	967227.54	3529287.84
675	967225.64	3529286.66
676	967222.04	3529285.02
677	967221.88	3529284.9
678	967222.32	3529284.24
679	967220.68	3529283.26
680	967217.48	3529281.3
681	967208.36	3529276.5
682	967201.14	3529271.82
683	967200.92	3529272.08
684	967192.74	3529267.78
685	967187.08	3529264.56
686	967183.36	3529262.54
687	967179.8	3529260.62
688	967173.39	3529257.17
689	967172.76	3529257.16
690	967170.4	3529255.9
691	967170.04	3529255.5
692	967164.96	3529252.96
693	967159.76	3529250.2
694	967153.94	3529247.16
695	967153.57	3529248.09
696	967153.09	3529247.82
697	967152.37	3529247.47
698	967152.72	3529246.72
699	967146.34	3529243.61
700	967141.14	3529252.9
701	967136.74	3529262.34
702	967136.18	3529263.74
703	967132.56	3529271.62
704	967123.7	3529292.84
705	967133.72	3529297.62
706	967135.5	3529298.52
707	967137.04	3529299.28
708	967138.86	3529300.26
709	967139.36	3529299.5
710	967143.44	3529301.32
711	967144.34	3529301.74
712	967153.02	3529306.1
713	967155.56	3529307.56
714	967163.06	3529311.74
715	967167.42	3529313.68
716	967170.2	3529315.1
717	967172.34	3529315.98
718	967172.42	3529315.8
719	967174.02	3529313.4
720	967195.82	3529322.74
721	967204.78	3529327.4
722	967210.42	3529330.18
723	967209.5	3529331.88
724	967208.68	3529333.7
725	967210.22	3529334.44
726	967214.64	3529336.8
727	967226.96	3529342.96
728	967229.22	3529342.69
729	967233.81	3529345
730	967233.25	3529346.15
731	967245.59	3529352.47
732	967248.44	3529353.83
733	967252.11	3529355.82
734	967256.43	3529358.02
735	967266.16	3529363.13
736	967270.45	3529365.39
737	967275.84	3529369.09
738	967277.48	3529370.02
739	967278.18	3529368.85
740	967279.38	3529366.52
741	967280.28	3529366.98
742	967285.9	3529370.06
743	967292.5	3529374.26
744	967304.48	3529380.84
745	967302.28	3529386.6
746	967310.68	3529391.32
747	967312.98	3529392.58
748	967313.28	3529392.14
749	967315.72	3529386.74
750	967315.9	3529386.34
751	967332.72	3529395.88
752	967341.28	3529400.66
753	967342	3529399.64
754	967343.52	3529400.54
755	967347.62	3529402.58
756	967348.9	3529403.18
757	967345.25	3529409.08
758	967340.9	3529406.77

759	967336.27	3529414.55
760	967335.44	3529415.42
761	967326.56	3529409.02
762	967322.28	3529406.42
763	967320.34	3529405.62
764	967315	3529409.14
765	967291.82	3529431.5
766	967290.14	3529433.16
767	967290.14	3529433.16
768	967275.36	3529459.06
769	967271.71	3529457.14
770	967272.67	3529455.44
771	967287.1	3529430.16
772	967287.1	3529430.15
773	967301.9	3529416.05
774	967306.19	3529407.7
775	967303.74	3529396.85
776	967293.22	3529389.2
777	967268.76	3529376.1
778	967268.78	3529375
779	967260.84	3529370.1
780	967257.24	3529367.76
781	967256.7	3529367.46
782	967250.92	3529363.9
783	967247.66	3529361.9
784	967244	3529359.52
785	967238.37	3529357.07
786	967225.33	3529351.39
787	967215.24	3529346.99
788	967180.34	3529329.78
789	967180.34	3529329.78
790	967159.68	3529318.22
791	967130.26	3529303.9
792	967120.3	3529299.13
793	967088.78	3529361.12
794	967075.05	3529353.96
795	967084	3529336.44
796	967097.5	3529310.96
797	967106.56	3529292.41
798	967098.88	3529288.53
799	967055.7	3529266.82
800	967055.66	3529266.8
801	967035.03	3529255.85
802	967033.76	3529255.09
803	967032.61	3529254.39
804	967021.23	3529248.39
805	967013.15	3529244.23
806	966915.88	3529195.21
807	966911.66	3529203.25
808	966884.77	3529255.63
809	966867.67	3529245.07
810	966781.96	3529200.06
811	966781.96	3529200.06
812	966867.67	3529245.06
813	966875.42	3529230.31
814	966882.06	3529227.02
815	966900.08	3529192.46
816	966840.61	3529161.23
817	966840.13	3529148.29
818	966785.02	3529120.98
819	966773.23	3529125.84
820	966711.86	3529093.56
821	966693.42	3529128.5
822	966693.16	3529135.12
823	966685.86	3529149.17
824	966776.68	3529197.2
825	966685.86	3529149.18
826	966658.15	3529135.5
827	966658.15	3529135.5
828	966675.1	3529101.7
829	966678.1	3529095.71
830	966693.16	3529090.65
831	966699.18	3529078.12
832	966643.58	3529049.34
833	966639.97	3529049.79
834	966572.36	3529016.34
835	966573.25	3529014.52
836	966559.42	3529007.59
837	966557.7	3529009.06
838	966501.21	3528981.15
839	966492.28	3528999.16
840	966492.28	3528999.18
841	966484.85	3528995.32
842	966485.97	3528992.36
843	966493.76	3528977.52
844	966438.21	3528949.91
845	966433.22	3528944.64
846	966378.41	3528918.88
847	966378.41	3528918.88
848	966368.37	3528914
849	966375.21	3528901.28
850	966414.38	3528921.73
851	966450.68	3528939.84
852	966455.56	3528946.82
853	966499.53	3528969.44
854	966500.43	3528969.92
855	966501.07	3528968.44
856	966505.68	3528958.31
857	966509.53	3528959.83
858	966508.37	3528962.65
859	966505.79	3528969.28
860	966522.17	3528977.8
861	966548.19	3528917.43
862	966548.43	3528908.44
863	966551.42	3528908.9
864	966553.12	3528893
865	966552.3	3528892.9
866	966551.56	3528892.8
867	966552	3528888.3
868	966557.22	3528877.63
869	966568.94	3528878
870	966584.53	3528878
871	966595.39	3528877.46
872	966633.92	3528877.11
873	966648.4	3528876.99
874	966654.8	3528876.93
875	966664.37	3528877.09
876	966668.95	3528877.17
877	966723.66	3528876.31
878	966723.55	3528872.82
879	966727.66	3528872.69
880	966726.7	3528848.12
881	966726.7	3528848.12
882	966725.04	3528802.16
883	966723.96	3528791.7
884	966647.67	3528791.87
885	966644.25	3528795.35
886	966644.25	3528813.51
887	966644.26	3528830.77
888	966649.25	3528830.76
889	966649.25	3528848.25
890	966634.25	3528848.25
891	966634.25	3528827.12
892	966634.25	3528795.09
893	966631.87	3528792.24
894	966592.78	3528801.2
895	966592.75	3528801.18
896	966581.69	3528802.24

897	966569.96	3528803.36
898	966564	3528804.07
899	966494.11	3528814.32
900	966491.88	3528814.53
901	966421.87	3528821.06
902	966412.54	3528821.85
903	966411	3528828.31
904	966412.54	3528821.85
905	966413.18	3528804.3
906	966423.93	3528803.69
907	966501.69	3528799.48
908	966520.88	3528795.22
909	966548.14	3528791.56
910	966548	3528790.41
911	966548.88	3528789.9
912	966554.84	3528788.92
913	966557.88	3528788.56
914	966558.12	3528790.16
915	966560.05	3528789.88
916	966559.86	3528787.84
917	966557.22	3528770.3
918	966554.82	3528762.74
919	966554.66	3528761.34
920	966556.53	3528761.19
921	966557.05	3528761.17
922	966556.6	3528737.2
923	966539.01	3528738.45
924	966519.4	3528741.52
925	966410.36	3528749.38
926	966415.44	3528730.69
927	966446.14	3528728.56
928	966463.5	3528727.36
929	966471.34	3528726.82
930	966555.77	3528721.17
931	966577.24	3528719.21
932	966578.64	3528719.08
933	966601.08	3528715.8
934	966611.36	3528708.22
935	966621.97	3528696.52
936	966655.08	3528685.14
937	966628.01	3528617.62
938	966703.82	3528596.11
939	966723.74	3528598.66
940	966733.37	3528599.89
941	966735.19	3528587.93
942	966733.23	3528579.5
943	966731.5	3528573.28
944	966733.35	3528563.2
945	966729.71	3528551.7
946	966723.26	3528543.26
947	966715.59	3528519.02
948	966711.78	3528507.22
949	966709.66	3528498.78
950	966708.1	3528492.81
951	966706.31	3528486.94
952	966702.2	3528472.81
953	966700.39	3528466.89
954	966698.46	3528460.56
955	966691.12	3528444.76
956	966662.9	3528377.71
957	966657.32	3528380.06
958	966655.64	3528375.88
959	966653.12	3528369.6
960	966649.28	3528360.16
961	966646.56	3528353.46
962	966638.32	3528332.02
963	966630.24	3528311.58
964	966624.92	3528297.96
965	966623.91	3528295.49
966	966619.54	3528284.78
967	966618.64	3528282.58
968	966615.26	3528274.24
969	966613.14	3528274.62
970	966603.72	3528276.25
971	966590.94	3528278.48
972	966590.5	3528278.56
973	966585.92	3528243.78
974	966585.86	3528243.54
975	966585.78	3528241.54
976	966585.74	3528240.06
977	966585.64	3528235.44
978	966583.28	3528235.46
979	966573.1	3528235.58
980	966571.32	3528235.6
981	966572.56	3528239.32
982	966573.3	3528241.52
983	966573.98	3528243.5
984	966574.94	3528246.4
985	966584.6	3528279.8
986	966559.74	3528284.36
987	966557.1	3528264.96
988	966544.44	3528260.06
989	966489.65	3528263.99
990	966480.32	3528263.99
991	966458.5	3528263.99
992	966456.38	3528243.19
993	966399.26	3528244.1
994	966395.73	3528244.15
995	966393.5	3528244.19
996	966393.5	3528244.18
997	966375.4	3528264.69
998	966404.55	3528212.49
999	966433.57	3528223.67
1000	966500.27	3528225.42
1001	966750.11	3528221.96
1002	967176.13	3528216.3
1003	967185.63	3528216.49
1004	967346.3	3528224.69
1005	967415.58	3528226.41
1006	967499.17	3528233.39
1007	967501.57	3528233.59
1008	967506.12	3528233.83
1009	967510.66	3528233.78
1010	967515.19	3528233.44
1011	967519.68	3528232.82
1012	967524.14	3528231.91
1013	967528.52	3528230.73
1014	967532.82	3528229.28
1015	967537.02	3528227.55
1016	967541.11	3528225.56
1017	967545.06	3528223.33
1018	967548.86	3528220.84
1019	967552.5	3528218.11
1020	967619.84	3528164.34
1021	967624.75	3528160.71
1022	967629.89	3528157.41
1023	967635.26	3528154.48
1024	967761	3528091.34
1025	967765.62	3528089.19
1026	967770.34	3528087.31
1027	967775.17	3528085.71
1028	967780.09	3528084.39
1029	967785.06	3528083.35
1030	967790.1	3528082.6
1031	967793.63	3528082.18
1032	967793.87	3528082.16
1033	967793.63	3528082.18
1034	967794.04	3528082.25

1035	967794.88	3528082.39
1036	967794.94	3528082.03
1037	967794.94	3528082.03
1038	967865.66	3528073.62
1039	967867.55	3528068.78
1040	967839.25	3528043.57
1041	967807.35	3528026.14
141	967839.26	3528043.57
Контур10		
Номер	X	Y
1042	967251.85	3528283.97
1043	967253.26	3528286.87
1044	967254.15	3528289.8
1045	967255.04	3528304.85
1046	967254.7	3528312.69
1047	967254.28	3528318.76
1048	967253.5	3528328.32
1049	967251.79	3528338.95
1050	967248.52	3528355.29
1051	967243.71	3528357.93
1052	967229.42	3528357.53
1053	967226.3	3528358.02
1054	967221.52	3528358.76
1055	967214.7	3528358.87
1056	967201.3	3528359.1
1057	967176.08	3528359.52
1058	967175.9	3528358.2
1059	967171.84	3528358.78
1060	967171.86	3528359.56
1061	967152.74	3528359.86
1062	967152.89	3528370.04
1063	967153.59	3528372.03
1064	967155.82	3528374
1065	967159.8	3528371.8
1066	967164.82	3528371.76
1067	967164.8	3528367.74
1068	967169	3528367.72
1069	967189.48	3528367.58
1070	967199.08	3528369.9
1071	967201.5	3528373.84
1072	967200.34	3528385.7
1073	967200.38	3528389.82
1074	967200.46	3528395.58
1075	967208.16	3528427.2
1076	967208.85	3528432.29
1077	967212.46	3528451.7
1078	967209.48	3528454.02
1079	967202.49	3528451.87
1080	967187.04	3528447.3
1081	967169.62	3528439.58
1082	967156.6	3528433.8
1083	967148.56	3528430.24
1084	967130.52	3528420.91
1085	967127.32	3528418.47
1086	967126.23	3528417.68
1087	967118.95	3528413.05
1088	967117.19	3528411.25
1089	967114.1	3528405.08
1090	967105.96	3528386.12
1091	967105.32	3528384.44
1092	967103.78	3528380.42
1093	967102.22	3528376.52
1094	967100.74	3528376.98
1095	967099.52	3528371.62
1096	967099.1	3528371.76
1097	967098.42	3528369.66
1098	967099.44	3528369.38
1099	967096.78	3528363.02
1100	967095.71	3528359.73
1101	967094.53	3528356.7
1102	967094.38	3528356.31
1103	967092.15	3528350.53
1104	967091	3528347.02
1105	967089	3528341.04
1106	967088.64	3528340.1
1107	967082.76	3528321.32
1108	967081.19	3528321.84
1109	967075.74	3528304.2
1110	967078.79	3528300.66
1111	967092.49	3528297.24
1112	967106.54	3528294.4
1113	967111.34	3528295.64
1114	967117.06	3528315.86
1115	967120.64	3528311.34
1116	967116.75	3528294.29
1117	967118.71	3528291.91
1118	967125.14	3528290.57
1119	967128.66	3528290.69
1120	967137.52	3528291.49
1121	967144.57	3528292.31
1122	967149.29	3528292.48
1123	967158.17	3528294.12
1124	967160.12	3528294.24
1125	967161.58	3528294.28
1126	967171.86	3528291.82
1127	967190.26	3528287.38
1128	967192.54	3528286.88
1129	967199.22	3528285.78
1130	967206.42	3528284.7
1131	967214.1	3528283.5
1132	967242.22	3528282.33
1133	967249.99	3528282.33
1042	967251.85	3528283.97
Контур11		
Номер	X	Y
1134	967337.38	3528239.76
1135	967337.25	3528241.35
1136	967335.96	3528254.87
1137	967334.96	3528254.78
1138	967334.62	3528258.7
1139	967334.53	3528260.81
1140	967332.62	3528272.87
1141	967332.7	3528272.9
1142	967333.04	3528273.08
1143	967332.34	3528276.98
1144	967332.02	3528277
1145	967330.68	3528285.08
1146	967330.5	3528286.16
1147	967329.56	3528291.02
1148	967329.36	3528292.56
1149	967324.78	3528319.92
1150	967324.52	3528321.86
1151	967323.94	3528324.52
1152	967324.03	3528324.9
1153	967322.92	3528331.84
1154	967322.22	3528337.52
1155	967321.72	3528341.42
1156	967320.46	3528347.04
1157	967318.98	3528358.8
1158	967315.84	3528375.17
1159	967310.42	3528414.26
1160	967309.64	3528419.38
1161	967307.16	3528434.46
1162	967305.24	3528436.46
1163	967291.67	3528439.93
1164	967286.42	3528441.22
1165	967276.5	3528443.4
1166	967273.72	3528444.62

1167	967263.8	3528446.96
1168	967253.44	3528450.5
1169	967245.38	3528453.26
1170	967225.22	3528459.83
1171	967224.16	3528460.23
1172	967220.56	3528458.75
1173	967216.64	3528434.26
1174	967219.54	3528433.54
1175	967218.38	3528428.92
1176	967217.28	3528424.44
1177	967215.82	3528424.44
1178	967210.56	3528404.68
1179	967209.28	3528399.62
1180	967208.32	3528392.56
1181	967208.34	3528386
1182	967209.4	3528375.22
1183	967210.4	3528372.58
1184	967213.64	3528367.58
1185	967228.46	3528366.44
1186	967241.32	3528366.75
1187	967246.31	3528366.82
1188	967251.13	3528366.89
1189	967252.07	3528367
1190	967255.26	3528367.03
1191	967274.54	3528370.28
1192	967287.52	3528372
1193	967287.6	3528370.5
1194	967288.9	3528363.94
1195	967257.3	3528358.6
1196	967262.78	3528323.88
1197	967263.84	3528319.58
1198	967264.46	3528314.9
1199	967265.84	3528304.52
1200	967266.74	3528300.12
1201	967267.46	3528294.34
1202	967272.26	3528293.06
1203	967272.24	3528289.18
1204	967273.28	3528289.12
1205	967273.28	3528288.23
1206	967277.59	3528288.23
1207	967277.62	3528287.22
1208	967273.46	3528286.72
1209	967270.77	3528286.53
1210	967264.9	3528285.94
1211	967263.16	3528285.82
1212	967261.68	3528279.92
1213	967263.9	3528279.92
1214	967263.89	3528278.71
1215	967259.52	3528269.6
1216	967249.19	3528241.07
1217	967249.32	3528238.12
1134	967337.38	3528239.76
Контур12		
Номер	X	Y
1218	967210.86	3528463.4
1219	967211.78	3528466.1
1220	967210.64	3528470.06
1221	967204.9	3528491.46
1222	967202.1	3528493.18
1223	967182.42	3528493.44
1224	967181.02	3528493.69
1225	967177.62	3528494.04
1226	967164.94	3528494.72
1227	967161.9	3528494.4
1228	967155.9	3528493.6
1229	967150.32	3528491.07
1230	967148.53	3528490.6
1231	967141.54	3528488.7
1232	967130.38	3528486.66
1233	967126.52	3528486.92
1234	967125.47	3528485.84
1235	967124.86	3528480.92
1236	967124.9	3528468.48
1237	967125.86	3528463.12
1238	967121.94	3528441.53
1239	967120.32	3528435.76
1240	967124	3528434.72
1241	967128.62	3528433.86
1242	967129.92	3528433.86
1243	967135.74	3528434.56
1244	967150.53	3528440.9
1245	967155	3528442.68
1246	967173.03	3528450.86
1247	967175.95	3528452.18
1248	967175.95	3528452.89
1249	967176.95	3528452.89
1250	967185.24	3528455.86
1251	967186.6	3528456.28
1252	967191.54	3528457.78
1218	967210.86	3528463.4
Контур13		
Номер	X	Y
1253	967407.82	3528373.69
1254	967405.14	3528400.8
1255	967403.61	3528400.57
1256	967403.61	3528401.57
1257	967403.12	3528406.61
1258	967401.54	3528421.84
1259	967401.08	3528427.99
1260	967400.2	3528436.96
1261	967399.65	3528436.96
1262	967399.65	3528437.96
1263	967400.06	3528437.96
1264	967398.22	3528452.38
1265	967396.89	3528466.58
1266	967396.82	3528466.58
1267	967396.82	3528467.38
1268	967396.64	3528469.3
1269	967395.52	3528483.26
1270	967394.84	3528487.5
1271	967393.2	3528498.42
1272	967374.02	3528492.62
1273	967373.98	3528492.82
1274	967373.25	3528492.5
1275	967372.46	3528494.34
1276	967373.58	3528494.82
1277	967373.4	3528495.75
1278	967370.9	3528495.35
1279	967371.2	3528493.55
1280	967365.23	3528492.76
1281	967366.47	3528484.21
1282	967372.1	3528448.57
1283	967379.74	3528419.69
1284	967380.97	3528413.72
1285	967384.23	3528403.62
1286	967392.28	3528386.2
1287	967394.96	3528379.11
1288	967401.33	3528370.74
1253	967407.82	3528373.69
Контур14		
Номер	X	Y
1289	967519.13	3528250.03
1290	967519.06	3528275.74
1291	967473	3528301.35
1292	967463.54	3528307.39
1293	967456.67	3528301.69
1294	967448.01	3528308.97
1295	967451.8	3528315.87

1296	967447.52	3528319.54
1297	967447.52	3528325.28
1298	967445.51	3528329.77
1299	967440.5	3528328.17
1300	967408.95	3528326.38
1301	967408.72	3528329.16
1302	967398.08	3528327.3
1303	967395.5	3528344.44
1304	967397.92	3528344.74
1305	967397.64	3528346.64
1306	967393.4	3528363.84
1307	967372.24	3528360.92
1308	967364.6	3528391.1
1309	967359.56	3528416.24
1310	967358.83	3528420.38
1311	967354.56	3528444.41
1312	967364.2	3528445.74
1313	967362.55	3528456.47
1314	967358.22	3528481.12
1315	967356.58	3528486.24
1316	967351.92	3528501.42
1317	967329.54	3528498.38
1318	967326.31	3528498.56
1319	967325.95	3528498.65
1320	967323.84	3528499.2
1321	967320.04	3528499.42
1322	967305.98	3528498.55
1323	967306.05	3528497.73
1324	967306.38	3528489.04
1325	967306.55	3528486.56
1326	967307.12	3528469.35
1327	967309.96	3528469.88
1328	967308.38	3528463.77
1329	967305.9	3528463.88
1330	967308.3	3528445.49
1331	967314.8	3528446.22
1332	967316.79	3528441.54
1333	967321.84	3528408.92
1334	967322.97	3528409.14
1335	967325.13	3528395.57
1336	967324.89	3528395.53
1337	967325.47	3528391.89
1338	967325.71	3528391.93
1339	967326.42	3528387.48
1340	967331.5	3528355.3
1341	967329.12	3528354.98
1342	967329.82	3528350.28
1343	967331	3528343.2
1344	967332.1	3528335.8
1345	967334.84	3528319.38
1346	967337.81	3528301.47
1347	967338.54	3528298
1348	967339.82	3528289.56
1349	967340.5	3528285.18
1350	967342.38	3528273.26
1351	967347.06	3528242.84
1352	967347.52	3528239.95
1353	967378.73	3528240.48
1354	967378.73	3528240.48
1355	967379.98	3528240.51
1356	967398.31	3528240.88
1357	967413.22	3528241.18
1358	967417.61	3528241.27
1289	967519.13	3528250.03
Контур15		
Номер	X	Y
1359	967289.6	3528449.58
1360	967291.84	3528453.26
1361	967294.08	3528465.22
1362	967294.74	3528467.32
1363	967297.28	3528467.42
1364	967297.74	3528470.74
1365	967298.21	3528476.04
1366	967300.73	3528484.24
1367	967299.92	3528497.93
1368	967276.96	3528500.17
1369	967275.96	3528500.17
1370	967262.29	3528501.62
1371	967252.91	3528499.99
1372	967232.43	3528496.42
1373	967227.67	3528495.59
1374	967216.19	3528493.59
1375	967215.11	3528493.4
1376	967219.98	3528475.68
1377	967221.57	3528470.88
1378	967228.59	3528468.48
1379	967253.8	3528459.88
1380	967266.7	3528455.48
1381	967289.38	3528449.44
1359	967289.6	3528449.58
Контур16		
Номер	X	Y
1382	967203.92	3528508.62
1383	967202.5	3528536.05
1384	967174.92	3528534.62
1385	967171.31	3528533.68
1386	967160.14	3528531.32
1387	967158.91	3528529.22
1388	967155.82	3528525.66
1389	967149.76	3528517.4
1390	967150.64	3528504.03
1391	967173.83	3528505.58
1392	967176.78	3528506.46
1382	967203.92	3528508.62
Контур17		
Номер	X	Y
1393	967147.06	3528528.8
1394	967147.28	3528549.56
1395	967146.56	3528550.46
1396	967141.63	3528550.1
1397	967131.72	3528549.36
1398	967129.48	3528549.18
1399	967128.12	3528549.08
1400	967124	3528548.66
1401	967123.58	3528558.42
1402	967117.79	3528558.69
1403	967108.56	3528557.93
1404	967108.6	3528557.37
1405	967108.6	3528556.37
1406	967107.6	3528556.37
1407	967107.6	3528557.37
1408	967107.61	3528557.91
1409	967106.69	3528557.92
1410	967100.34	3528557.32
1411	967101.35	3528546.99
1412	967098.19	3528546.88
1413	967098.65	3528539.96
1414	967099.09	3528533
1415	967099.68	3528533
1416	967099.68	3528532
1417	967099.15	3528532
1418	967099.39	3528528.2
1419	967100.61	3528517.05
1420	967101.79	3528509.97
1421	967106.16	3528505.54
1422	967120.14	3528508.95
1423	967119.58	3528512.62
1424	967121.68	3528513.12

1425	967125.1	3528513.52
1426	967129.49	3528516.15
1427	967133.78	3528520
1428	967134.25	3528520.42
1429	967137.1	3528521.08
1393	967147.06	3528528.8
Контур18		
Номер	X	Y
1430	967087.5	3528575.33
1431	967086.5	3528592.71
1432	967085.5	3528610.13
1433	967039.35	3528607.5
1434	967041.4	3528571.81
1430	967087.5	3528575.33
Контур19		
Номер	X	Y
1435	967095.43	3528504.66
1436	967097.21	3528507.37
1437	967096.04	3528518.44
1438	967096	3528519.1
1439	967095.38	3528524.25
1440	967094.2	3528535.8
1441	967090.5	3528537.98
1442	967076.84	3528536.14
1443	967074.5	3528533.16
1444	967067.58	3528533.51
1445	967066.99	3528539.2
1446	967082.42	3528540.97
1447	967085.13	3528541.76
1448	967091.01	3528542.73
1449	967092.99	3528544.31
1450	967092.01	3528554.04
1451	967077.43	3528552.73
1452	967076.65	3528554.01
1453	967076.4	3528554.72
1454	967075.4	3528554.72
1455	967075.4	3528555.21
1456	967064.35	3528554.81
1457	967052.74	3528554.41
1458	967049.97	3528553.91
1459	967039.53	3528553.53
1460	967039.53	3528552.53
1461	967038.53	3528552.53
1462	967038.53	3528553.53
1463	967023.49	3528555.89
1464	967023.94	3528561.45
1465	967024.22	3528580
1466	967022.64	3528579.98
1467	967022.4	3528584.74
1468	967024.08	3528584.78
1469	967024.32	3528589.52
1470	967024.56	3528610.08
1471	967023.3	3528610.32
1472	967023.5	3528614.37
1473	967024.17	3528614.32
1474	967024.21	3528615.87
1475	967023.61	3528623.27
1476	967023.61	3528624.29
1477	967023.6	3528625.26
1478	967025.88	3528625.2
1479	967028.76	3528625.04
1480	967032.45	3528624.93
1481	967038.58	3528625.38
1482	967045.49	3528625.89
1483	967045.92	3528625.92
1484	967052.58	3528626.38
1485	967064.42	3528626.94
1486	967063.18	3528658.78
1487	967054.06	3528658.54
1488	967049.53	3528658.61
1489	967040.94	3528658.3
1490	967024.78	3528657.44
1491	967020.06	3528657.18
1492	967016.54	3528656.94
1493	967001.78	3528655.72
1494	967001.78	3528655.88
1495	966979.76	3528653.42
1496	966979.72	3528653.66
1497	966974.08	3528653.16
1498	966963.06	3528651.92
1499	966956.28	3528651.48
1500	966948.54	3528650.82
1501	966933.6	3528649.74
1502	966914.98	3528648.5
1503	966915.74	3528644.38
1504	966915.94	3528643.28
1505	966920.38	3528622.64
1506	966918.14	3528620.92
1507	966917.84	3528621.92
1508	966916.7	3528621.38
1509	966911.04	3528647.7
1510	966889.24	3528646.86
1511	966876.1	3528645.98
1512	966872.68	3528645.99
1513	966870.82	3528646
1514	966866.59	3528645.7
1515	966866.56	3528646.12
1516	966863.49	3528646.22
1517	966862.25	3528646.26
1518	966856.65	3528646.34
1519	966856.96	3528644.7
1520	966841.26	3528643.2
1521	966832.44	3528642.3
1522	966825.97	3528640.06
1523	966824.77	3528640.53
1524	966801.48	3528632.96
1525	966801.8	3528631.99
1526	966794.62	3528628.04
1527	966786.6	3528623.82
1528	966779.13	3528619.88
1529	966778.93	3528620.28
1530	966774.65	3528618.15
1531	966770.11	3528615.6
1532	966757.52	3528607.46
1533	966756.5	3528606.58
1534	966751.32	3528602.94
1535	966749.92	3528600
1536	966753.84	3528596.9
1537	966762.51	3528591.61
1538	966765.16	3528590.87
1539	966766.9	3528589.63
1540	966773.07	3528586.2
1541	966775.34	3528585.14
1542	966779.84	3528582.96
1543	966790	3528577.65
1544	966795.24	3528574.86
1545	966794.88	3528574.24
1546	966796.42	3528573.36
1547	966796.8	3528574.02
1548	966801.44	3528571.76
1549	966804.48	3528570.26
1550	966805.55	3528572.52
1551	966807.36	3528576.24
1552	966808.1	3528575.88
1553	966812.6	3528586.06
1554	966814.36	3528590.22
1555	966815.72	3528592.96
1556	966815.96	3528593.32

1557	966819.82	3528601.48
1558	966820.93	3528600.62
1559	966826.19	3528605.76
1560	966822.35	3528593.11
1561	966819.87	3528589.32
1562	966809.24	3528567.9
1563	966817.25	3528563.59
1564	966820.78	3528561.63
1565	966836.68	3528553.3
1566	966838.36	3528556.52
1567	966843.29	3528553.82
1568	966841.95	3528550.64
1569	966844.7	3528549.18
1570	966844.86	3528548.58
1571	966855.74	3528542.8
1572	966860.34	3528554.94
1573	966861.77	3528561.42
1574	966863.6	3528569.03
1575	966864.88	3528575.36
1576	966869.6	3528578.86
1577	966868.29	3528573.61
1578	966870.23	3528573.25
1579	966869.56	3528571.06
1580	966868.52	3528567.52
1581	966867.34	3528563.48
1582	966866.9	3528563.42
1583	966865.94	3528559.92
1584	966865.38	3528557.94
1585	966863.8	3528552.16
1586	966863.4	3528550.66
1587	966861.45	3528543.59
1588	966861.26	3528542.92
1589	966860.45	3528539.9
1590	966866.33	3528537.52
1591	966879.19	3528533.24
1592	966882.96	3528535.81
1593	966883.14	3528536.82
1594	966884.7	3528542.82
1595	966885.9	3528550.96
1596	966885.56	3528551.56
1597	966886.06	3528559.1
1598	966885.93	3528567.23
1599	966889.08	3528566.96
1600	966890.08	3528566.84
1601	966893.36	3528566.48
1602	966892.69	3528561.78
1603	966894.75	3528561.48
1604	966893.93	3528555.85
1605	966888	3528556.32
1606	966887.61	3528551.42
1607	966887.69	3528546.87
1608	966886.32	3528540.81
1609	966885.29	3528536.25
1610	966885.29	3528535.23
1611	966883.39	3528528.82
1612	966886.47	3528528.05
1613	966902.91	3528525.14
1614	966904.45	3528525.32
1615	966906.08	3528524.96
1616	966906.38	3528524.14
1617	966916.38	3528522.35
1618	966916.86	3528524.56
1619	966918.42	3528532.19
1620	966919.17	3528535.22
1621	966920.04	3528539.18
1622	966921.9	3528545.46
1623	966922.86	3528552.78
1624	966923.73	3528557.06
1625	966925.37	3528565.17
1626	966926.53	3528571.53
1627	966923.45	3528579.48
1628	966920.96	3528579.68
1629	966921.26	3528583.68
1630	966923.16	3528585.95
1631	966924.8	3528585.78
1632	966935.42	3528586.36
1633	966935.37	3528584.41
1634	966938.82	3528581.8
1635	966935.6	3528579.96
1636	966935.71	3528573.85
1637	966934.46	3528574.13
1638	966931.34	3528559.3
1639	966932.66	3528559.04
1640	966932.14	3528556.4
1641	966930.68	3528556.72
1642	966929.46	3528551.14
1643	966927.14	3528540.37
1644	966923.24	3528522.9
1645	966948.68	3528518.06
1646	966950.06	3528517.66
1647	966956.36	3528515.8
1648	966957.3	3528516.41
1649	966959.94	3528518.14
1650	966962.2	3528529.28
1651	966962.27	3528529.85
1652	966962.96	3528529.85
1653	966962.96	3528530.85
1654	966962.38	3528530.85
1655	966963.5	3528540.56
1656	966967.04	3528556.61
1657	966968.74	3528565.12
1658	966969.68	3528570.6
1659	966967.48	3528577.38
1660	966965.56	3528579.32
1661	966966	3528585.62
1662	966966.24	3528588.24
1663	966967.42	3528588.12
1664	966970.92	3528586.74
1665	966976.3	3528608.86
1666	966978.68	3528608.38
1667	966973.96	3528584.96
1668	966973.1	3528581.24
1669	966977.53	3528580.25
1670	966982.04	3528579.44
1671	966981.56	3528574.64
1672	966984.9	3528574.3
1673	966984.42	3528569.28
1674	966989.6	3528568.8
1675	966989.83	3528566.82
1676	966982.9	3528567.8
1677	966982.52	3528563.4
1678	966978.08	3528563.82
1679	966970.32	3528524.64
1680	966970.52	3528524.31
1681	966970.74	3528522.92
1682	966973.78	3528520.7
1683	966973.32	3528513.64
1684	966973.86	3528513.56
1685	966973.68	3528510.74
1686	966977	3528509.76
1687	966982.98	3528508.34
1688	966990.08	3528512.98
1689	966991.76	3528520.9
1690	966991.5	3528521.02
1691	966993.28	3528529.96
1692	966996.24	3528529.48
1693	966996.71	3528532.24
1694	966996.98	3528533.04

1695	966997.23	3528534.92
1696	967000.08	3528535.68
1697	967000.69	3528540.14
1698	967024.05	3528542.32
1699	967036.41	3528543.36
1700	967047.89	3528544.33
1701	967047.89	3528544.82
1702	967050.88	3528545.06
1703	967062.84	3528545.8
1704	967066.34	3528545.96
1705	967066.41	3528544.52
1706	967042.41	3528542.69
1707	967042.49	3528541.73
1708	967043.21	3528532.64
1709	967038.24	3528532.2
1710	967036.61	3528540.41
1711	967025.86	3528539.92
1712	967003.6	3528537.91
1713	967003.84	3528536.3
1714	967000	3528533.86
1715	966998.28	3528532.88
1716	966998	3528529.2
1717	966999.28	3528529.06
1718	966998.64	3528523.1
1719	966997.16	3528509.74
1720	966995.59	3528509.62
1721	966994.56	3528498.42
1722	966996.7	3528497.56
1723	967000	3528496.5
1724	967007.54	3528493.9
1725	967009.04	3528493.68
1726	967009.18	3528493.43
1727	967013.01	3528491.75
1728	967019.61	3528491.2
1729	967026.64	3528492.24
1730	967033.64	3528494.59
1731	967033.2	3528495.98
1732	967040.12	3528496.12
1733	967049.4	3528497.4
1734	967053.7	3528497.66
1735	967053.9	3528496.68
1736	967057.78	3528497.5
1737	967057.58	3528498.48
1738	967064.97	3528499.9
1739	967060.65	3528514.95
1740	967063.78	3528517.62
1741	967066.1	3528508.63
1742	967068.45	3528500.46
1743	967074.7	3528501.6
1744	967075.13	3528499.58
1745	967092.17	3528502.71
1746	967093.06	3528502.78
1435	967095.43	3528504.66
Контур20		
Номер	X	Y
1747	967076.4	3528668.67
1748	967075.7	3528695.21
1749	967069.53	3528695.21
1750	967069.68	3528698.8
1751	967067.37	3528699.01
1752	967056.84	3528699.66
1753	967056.84	3528701.6
1754	967056.36	3528704.89
1755	967058.92	3528704.87
1756	967061.98	3528704.89
1757	967066.38	3528704.69
1758	967066.41	3528707.08
1759	967068.44	3528707.05
1760	967068.59	3528712.08
1761	967071.26	3528711.98
1762	967075.28	3528711.99
1763	967074.63	3528738.29
1764	967055.57	3528737.07
1765	967055.32	3528736.69
1766	967051.61	3528736.24
1767	967042.69	3528735.49
1768	967035.84	3528735.11
1769	967031.42	3528734.87
1770	967031.39	3528736.1
1771	967023.84	3528735.96
1772	967023.86	3528734.47
1773	967017.78	3528734.58
1774	967013.7	3528734.12
1775	967011.72	3528733.9
1776	967011.82	3528734.36
1777	967008.56	3528734.06
1778	967007.58	3528734.08
1779	967000.54	3528733.56
1780	966996.7	3528733.36
1781	966981.91	3528732.46
1782	966977.06	3528732.28
1783	966973.5	3528731.98
1784	966964.98	3528731.56
1785	966963.5	3528731.48
1786	966958.22	3528731.22
1787	966956.42	3528731.02
1788	966952	3528731.18
1789	966944.52	3528730.66
1790	966930.61	3528729.77
1791	966925.36	3528729.64
1792	966919.14	3528729.28
1793	966909	3528728.56
1794	966908.56	3528728.5
1795	966906.5	3528728.24
1796	966898.28	3528727.2
1797	966897.15	3528727.69
1798	966893.09	3528727.29
1799	966883.78	3528727.05
1800	966876.9	3528726.8
1801	966862.96	3528725.9
1802	966852.62	3528725.52
1803	966847.64	3528725.18
1804	966847.46	3528725.66
1805	966842.26	3528725.28
1806	966842.3	3528724.78
1807	966833.9	3528723.94
1808	966811.24	3528722.56
1809	966797.6	3528721.36
1810	966795.14	3528718.62
1811	966795.46	3528702.32
1812	966794.92	3528701.04
1813	966796.48	3528697.34
1814	966793.84	3528695.54
1815	966794.44	3528686.64
1816	966794.76	3528685.76
1817	966796.06	3528678.5
1818	966792.7	3528677.49
1819	966791.33	3528682.07
1820	966790.35	3528681.98
1821	966789.53	3528686.56
1822	966789.91	3528722.18
1823	966781	3528721.69
1824	966780.81	3528721.66
1825	966780.7	3528720.91
1826	966776.12	3528720.71
1827	966776.11	3528720.11
1828	966770.92	3528719.48
1829	966746.94	3528717.06

1830	966741.54	3528711.18
1831	966741.74	3528689.48
1832	966742.24	3528676.4
1833	966742.38	3528672.58
1834	966742.94	3528662.98
1835	966742.82	3528658.12
1836	966743.22	3528658.18
1837	966743.92	3528646.64
1838	966748.7	3528635.18
1839	966749.85	3528635.66
1840	966755.2	3528640.74
1841	966755.2	3528648.72
1842	966758.56	3528649.16
1843	966759.36	3528649.2
1844	966763.22	3528649.42
1845	966763.92	3528649.46
1846	966764.96	3528648
1847	966764.39	3528646.29
1848	966767.44	3528646.07
1849	966768.44	3528646.07
1850	966768.44	3528645.07
1851	966767.44	3528645.07
1852	966763.98	3528645.07
1853	966762.03	3528639.28
1854	966761.46	3528639.26
1855	966755.04	3528634.14
1856	966753.34	3528624.48
1857	966746.43	3528625.28
1858	966746.28	3528624.75
1859	966745.55	3528617.76
1860	966752.44	3528616.94
1861	966752.46	3528616.96
1862	966776.12	3528628.12
1863	966775.85	3528628.61
1864	966781.99	3528631.36
1865	966787.9	3528634.59
1866	966792.23	3528638.35
1867	966792.64	3528637.82
1868	966793.1	3528637.42
1869	966804.1	3528642.84
1870	966803.48	3528644.94
1871	966823.31	3528648.83
1872	966828.6	3528650.61
1873	966828.87	3528649.08
1874	966833.06	3528649.67
1875	966839.25	3528650.49

1876	966843.19	3528651.13
1877	966850.7	3528652.15
1878	966850.83	3528652.74
1879	966855.66	3528654.49
1880	966856.29	3528653.68
1881	966867.59	3528654.36
1882	966874.76	3528654.85
1883	966874.75	3528655.55
1884	966878.51	3528655.94
1885	966878.74	3528655.13
1886	966888.9	3528655.83
1887	966888.66	3528656.96
1888	966895.74	3528657.65
1889	966908.47	3528658.56
1890	966908.61	3528657.18
1891	966914.46	3528657.58
1892	966929.88	3528658.86
1893	966929.89	3528660.31
1894	966937.92	3528660.58
1895	966944	3528660.64
1896	966949.66	3528660.92
1897	966955.5	3528661.4
1898	966965.64	3528662.18
1899	966965.47	3528663.3
1900	966976.46	3528664.27
1901	966985.43	3528665.14
1902	966983.55	3528679.86
1903	966982.46	3528679.72
1904	966979.86	3528698.3
1905	966981.48	3528698.46
1906	966984.84	3528698.87
1907	966985.08	3528696.92
1908	966988.32	3528670.18
1909	966994.88	3528665.02
1910	966995.14	3528665.04
1911	967010.24	3528666.04
1912	967017.48	3528666.48
1913	967026.13	3528667.02
1914	967026	3528668
1915	967038.18	3528668.84
1916	967038.28	3528667.3
1917	967050.56	3528667.42
1918	967050.48	3528669.54
1919	967052.26	3528669.58
1920	967056.4	3528669.68
1921	967056.43	3528667.83

1747	967076.4	3528668.67
Контур21		
Номер	X	Y
1922	966721.58	3528682.5
1923	966720.94	3528700.86
1924	966720.48	3528706
1925	966708.85	3528707.68
1926	966707.23	3528707.92
1927	966701.83	3528708.72
1928	966701.51	3528708.77
1929	966695.07	3528709.88
1930	966691.93	3528706.12
1931	966690.66	3528685.35
1932	966699.12	3528684.7
1933	966705.72	3528683.54
1934	966706.78	3528683.36
1935	966720.88	3528682.68
1922	966721.58	3528682.5
Контур22		
Номер	X	Y
1936	966715.37	3528713.26
1937	966712.96	3528733.68
1938	966714.14	3528733.3
1939	966720.24	3528733.84
1940	966717.84	3528744.36
1941	966718.5	3528744.37
1942	966718.93	3528750
1943	966718.83	3528751.72
1944	966718.12	3528757.24
1945	966717.58	3528769.36
1946	966715.08	3528770.74
1947	966701.76	3528778.24
1948	966695.13	3528778.27
1949	966692.36	3528778.28
1950	966692.36	3528779.28
1951	966691.36	3528779.28
1952	966691.36	3528778.28
1953	966685.54	3528778.02
1954	966684.62	3528777.74
1955	966680.96	3528778
1956	966651.7	3528778
1957	966655.52	3528745.86
1958	966654.51	3528744.46
1959	966651.04	3528744
1960	966649.71	3528753.99
1961	966646.59	3528755.24

1962	966646.61	3528774.78
1963	966644.97	3528777.98
1964	966630.7	3528780.16
1965	966631.64	3528765
1966	966621.63	3528765.43
1967	966621.46	3528758.27
1968	966620.46	3528758.27
1969	966620.46	3528757.6
1970	966617.54	3528757.85
1971	966616.01	3528755.82
1972	966615.29	3528753.89
1973	966613.08	3528750
1974	966612.32	3528748.68
1975	966611.5	3528749.26
1976	966608.2	3528749.57
1977	966612.61	3528766.83
1978	966608.88	3528773.43
1979	966605.09	3528773.94
1980	966602	3528760.66
1981	966603.18	3528759.87
1982	966600.29	3528748.26
1983	966594.9	3528745.1
1984	966596.51	3528752.22
1985	966594.22	3528752.52
1986	966596.68	3528761.74
1987	966599.44	3528763.61
1988	966601.76	3528774.4
1989	966595.73	3528775.69
1990	966596.12	3528777.82
1991	966596.92	3528777.68
1992	966597.38	3528780.83
1993	966595.3	3528781.17
1994	966595.64	3528783.34
1995	966585.88	3528784.53
1996	966580.92	3528784.98
1997	966580.54	3528783.38
1998	966564.88	3528784.72
1999	966564.6	3528776.78
2000	966560.34	3528777.1
2001	966559.72	3528769.94
2002	966563.88	3528769.34
2003	966563.48	3528761.5
2004	966564.24	3528761.46
2005	966564.2	3528760.38
2006	966563.42	3528760.42
2007	966563.4	3528759.88

2008	966574.48	3528757.64
2009	966575.6	3528757.3
2010	966577.06	3528757.16
2011	966581.6	3528756.12
2012	966580.32	3528750
2013	966577.75	3528750.94
2014	966572.6	3528753.64
2015	966569.9	3528731.38
2016	966591.92	3528727.14
2017	966601.26	3528722.32
2018	966619.3	3528713.18
2019	966620.09	3528711.57
2020	966629.58	3528706.69
2021	966631.74	3528709.04
2022	966637.12	3528708.22
2023	966636.01	3528703.1
2024	966636.34	3528702.41
2025	966637.32	3528702.19
2026	966637.09	3528701.21
2027	966641.02	3528697.54
2028	966646.78	3528695.55
2029	966653.88	3528692.84
2030	966667.87	3528688.71
2031	966671.14	3528688.92
2032	966679.84	3528686.3
2033	966680.84	3528686.22
2034	966687.16	3528685.62
2035	966688.72	3528710.98
2036	966683.1	3528712.05
2037	966683.1	3528712.53
2038	966682.1	3528712.53
2039	966682.1	3528712.23
2040	966667.78	3528714.9
2041	966664.9	3528715.26
2042	966665.28	3528719.76
2043	966671.16	3528717.64
2044	966683.92	3528716.04
2045	966683.98	3528716.94
2046	966696.26	3528715.45
2047	966701.65	3528714.8
2048	966706.37	3528714.1
1936	966715.37	3528713.26
Контур23		
Номер	X	Y
2049	967237.26	3528253.66
2050	967238.92	3528257.24

2051	967240.18	3528264.64
2052	967240.38	3528272.36
2053	967210.82	3528275.92
2054	967202.22	3528277.3
2055	967197.92	3528277.88
2056	967191.44	3528278.94
2057	967167.54	3528283.8
2058	967167.46	3528282.55
2059	967138.04	3528283.47
2060	967138.18	3528284.14
2061	967129.56	3528283.28
2062	967128.2	3528282.78
2063	967123.72	3528283.22
2064	967119.96	3528283.62
2065	967115.4	3528284.08
2066	967111.38	3528284.76
2067	967106.22	3528285.88
2068	967098.5	3528287.54
2069	967092.88	3528287.49
2070	967086.07	3528290.93
2071	967073.2	3528293.51
2072	967067.24	3528295.54
2073	967054.64	3528293.7
2074	967029.54	3528298.7
2075	967010.38	3528259.5
2076	967008.44	3528256.92
2077	967011.76	3528254.3
2078	967012.38	3528252.86
2079	967017.74	3528252.48
2080	967031.14	3528251.54
2081	967032.96	3528251.42
2082	967036.6	3528252.68
2083	967037.34	3528252.92
2084	967037.66	3528253.04
2085	967061.62	3528249.5
2086	967058.24	3528234.54
2087	967219.55	3528237.54
2088	967231.29	3528248.31
2089	967231.29	3528248.31
2049	967237.26	3528253.66
Контур24		
Номер	X	Y
2090	967055.58	3528298.6
2091	967061.68	3528313.56
2092	967067.73	3528311.96
2093	967069.12	3528315.55

2094	967070.97	3528323.91
2095	967074.14	3528333.4
2096	967073.28	3528335.4
2097	967079.92	3528350.38
2098	967087.1	3528366.58
2099	967095.42	3528385.32
2100	967101.72	3528399.54
2101	967109.82	3528417.64
2102	967114.49	3528422.01
2103	967117.25	3528429.92
2104	967119.52	3528436.85
2105	967121.24	3528445.83
2106	967121.92	3528448.55
2107	967122.36	3528451.3
2108	967122.65	3528452.42
2109	967123.86	3528458.4
2110	967118.76	3528462.27
2111	967118.58	3528464.47
2112	967118.07	3528464.05
2113	967114.08	3528468.88
2114	967114.16	3528477.06
2115	967106.63	3528478.65
2116	967108.27	3528482.47
2117	967107.07	3528491.56
2118	967094.33	3528490.63
2119	967075.29	3528488.69
2120	967068.79	3528470.69
2121	967077.04	3528466.92
2122	967075.28	3528463.15
2123	967084.29	3528458.62
2124	967090.52	3528455.57
2125	967093.67	3528453.05
2126	967092.16	3528449.82
2127	967088.68	3528451.82
2128	967081.36	3528456.72
2129	967078.4	3528458.06
2130	967074.96	3528456.74
2131	967072.7	3528445.92
2132	967074.02	3528443.46
2133	967080.22	3528439.26
2134	967079.62	3528438.34
2135	967075.58	3528440.22
2136	967069.04	3528443.28
2137	967068.49	3528443.53
2138	967070.8	3528448.6
2139	967070.17	3528448.9
2140	967070.88	3528450.32
2141	967072.61	3528454.75
2142	967074.24	3528458.97
2143	967073.48	3528460.1
2144	967069.46	3528461.72
2145	967063.32	3528464.29
2146	967063.16	3528463.93
2147	967055.4	3528466.48
2148	967049.98	3528468.29
2149	967051.8	3528473.15
2150	967050.52	3528473.64
2151	967049.58	3528473.99
2152	967048.74	3528474.24
2153	967050.94	3528481.61
2154	967049.79	3528481.87
2155	967048.94	3528482.11
2156	967045.69	3528482.92
2157	967043.27	3528483.52
2158	967041.32	3528483.3
2159	967036.44	3528483.99
2160	967035.84	3528479.76
2161	967031.03	3528480.46
2162	967031.21	3528481.6
2163	967028.03	3528482.03
2164	967027.02	3528482.12
2165	967025.91	3528482.23
2166	967024.82	3528479.69
2167	967020.26	3528480.84
2168	967012.63	3528483.09
2169	967005.12	3528485.5
2170	967000	3528487.43
2171	966985.42	3528492.92
2172	966982.32	3528494
2173	966980.8	3528494.38
2174	966967.46	3528499.06
2175	966967.9	3528500.32
2176	966960.64	3528502.73
2177	966958.12	3528503.54
2178	966953.29	3528505.05
2179	966948.3	3528506.01
2180	966948.16	3528506.98
2181	966943.53	3528508.32
2182	966939.8	3528509.33
2183	966938.7	3528505.53
2184	966932.3	3528489.15
2185	966930.02	3528490.17
2186	966934.91	3528508.33
2187	966897.31	3528516.42
2188	966892.87	3528506.55
2189	966861.92	3528520.2
2190	966847.7	3528526.48
2191	966802.14	3528546.58
2192	966800.92	3528547.11
2193	966795.4	3528549.56
2194	966787.38	3528551.74
2195	966785.3	3528552.58
2196	966784.14	3528553.06
2197	966773.76	3528557.3
2198	966743.78	3528569.52
2199	966735.42	3528534.8
2200	966735.64	3528534.22
2201	966735.72	3528533.06
2202	966736.22	3528532.36
2203	966734.39	3528527.04
2204	966715.92	3528473.54
2205	966716.46	3528471.26
2206	966703.87	3528438.09
2207	966702.94	3528435.65
2208	966701.06	3528426.04
2209	966698.95	3528420.86
2210	966688.14	3528394.14
2211	966686.2	3528389.32
2212	966684.74	3528385.66
2213	966702.54	3528378.16
2214	966714.98	3528373.08
2215	966727.42	3528367.94
2216	966749.7	3528358.74
2217	966759.58	3528354.6
2218	966769.55	3528350.46
2219	966782.82	3528345.04
2220	966795.5	3528339.68
2221	966797.48	3528338.84
2222	966798.04	3528338.6
2223	966814.28	3528331.78
2224	966830.47	3528325.15
2225	966839.96	3528321.12
2226	966846.12	3528318.56
2227	966852	3528316.22
2228	966857.62	3528313.78
2229	966863.24	3528311.42
2230	966878.38	3528305.1
2231	966872.75	3528293.16

2232	966686.26	3528368.44
2233	966684.46	3528263.7
2234	966811.12	3528263.38
2235	966858.6	3528263.13
2236	966848.54	3528241.78
2237	966847.08	3528233.91
2238	966964.73	3528232.8
2239	966968.7	3528242.5
2240	966978.14	3528267.24
2241	966981.84	3528277.92
2242	966984.68	3528286.06
2243	966988.54	3528296.9
2244	966990.98	3528303.72
2245	966992.72	3528308.62
2246	967002.42	3528305.42
2247	967008.64	3528302.62
2248	967012.18	3528301.4
2249	967013.06	3528301.1
2250	967018.74	3528299.14
2251	967022.78	3528297.62
2252	967028.01	3528308.61
2253	967032.7	3528306.46
2254	967050.34	3528300.42
2090	967055.58	3528298.6
Контур25		
Номер	X	Y
2255	966677.53	3528263.76
2256	966678.61	3528344.61
2257	966670.61	3528344.81
2258	966637.1	3528264.18
2255	966677.53	3528263.76
Контур26		
Номер	X	Y
2259	966721.31	3528609.73
2260	966720.49	3528625.79
2261	966720.55	3528633.33
2262	966720.37	3528637.79
2263	966723.37	3528640.69
2264	966723.23	3528661.99
2265	966720.61	3528665.61
2266	966718.21	3528668.77
2267	966683.95	3528669.93
2268	966675.41	3528670.43
2269	966667.07	3528670.43
2270	966652.39	3528659.53
2271	966651.19	3528629.77
2272	966650.19	3528617.35
2273	966657.07	3528615.33
2274	966660.67	3528614.29
2275	966666.57	3528612.57
2276	966667.53	3528612.35
2277	966672.37	3528611.41
2278	966697.63	3528606.91
2279	966706.03	3528604.69
2280	966716.07	3528606.65
2281	966717.71	3528607.23
2259	966721.31	3528609.73
Контур27		
Номер	X	Y
2282	967945.77	3528719.59
2283	967944.76	3528725.53
2284	967945.38	3528725.63
2285	967945.17	3528726.95
2286	967944.53	3528726.84
2287	967943.63	3528732.81
2288	967943.1	3528732.72
2289	967939.52	3528748.78
2290	967935.38	3528760.22
2291	967916.02	3528768.1
2292	967897.76	3528770.02
2293	967895	3528770.32
2294	967892.56	3528768.88
2295	967890.96	3528763.3
2296	967890.91	3528757.54
2297	967891.6	3528752.96
2298	967893.22	3528741.8
2299	967895.94	3528739.76
2300	967899.26	3528724.16
2301	967900.84	3528717.96
2302	967902.02	3528718.25
2303	967904.82	3528707.88
2304	967905.97	3528704.79
2305	967906.32	3528704.27
2306	967907.2	3528704.74
2307	967923.7	3528712.21
2308	967922.81	3528717.1
2309	967924.96	3528717.44
2310	967925.22	3528715.37
2311	967927.93	3528715.78
2312	967928.36	3528712.87
2313	967937.59	3528714.11
2314	967937.04	3528718.56
2315	967945.35	3528719.52
2282	967945.77	3528719.59
Контур28		
Номер	X	Y
2316	967884.13	3528704.19
2317	967883.94	3528708.81
2318	967882.14	3528714.25
2319	967892	3528716.16
2320	967885.28	3528751.62
2321	967885.32	3528751.84
2322	967880.14	3528778.38
2323	967879.84	3528780
2324	967863.3	3528778.16
2325	967857.72	3528777.54
2326	967844.86	3528776.24
2327	967838.44	3528775.62
2328	967828.34	3528775.58
2329	967828.26	3528774.64
2330	967798.1	3528770.61
2331	967803.13	3528754.21
2332	967805.92	3528742.34
2333	967805.6	3528741.9
2334	967810.09	3528728.77
2335	967813.39	3528724.32
2336	967817.09	3528715.44
2337	967821.87	3528717.1
2338	967825.43	3528710.77
2339	967827.36	3528707.33
2340	967828.31	3528706.36
2341	967830.33	3528704.26
2342	967835.71	3528705.57
2343	967843.39	3528707.32
2344	967844.39	3528707.64
2345	967834.55	3528736.1
2346	967832.63	3528735.43
2347	967829.98	3528745.94
2348	967832.7	3528745.46
2349	967835.08	3528746.28
2350	967842.26	3528724.64
2351	967847.9	3528707.64
2352	967866.19	3528711.19
2353	967867.44	3528708.36
2354	967869.12	3528704.42
2355	967875.09	3528703.03
2316	967884.13	3528704.19
Контур29		

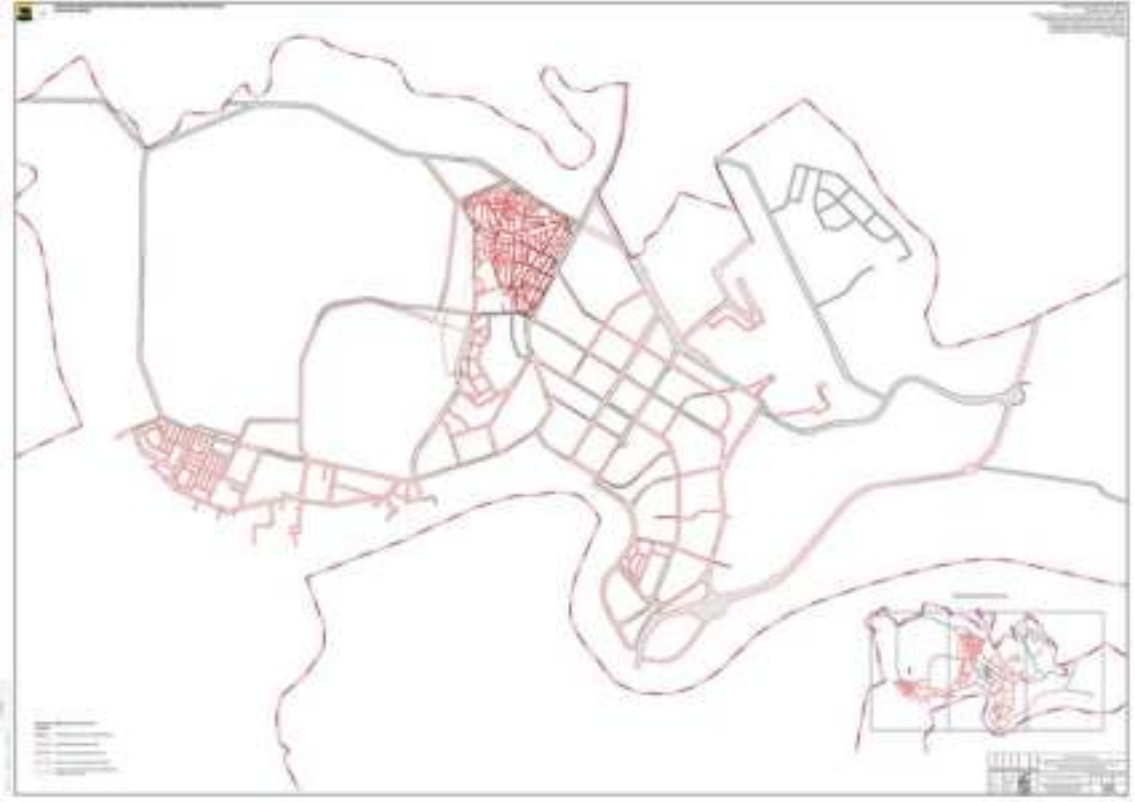

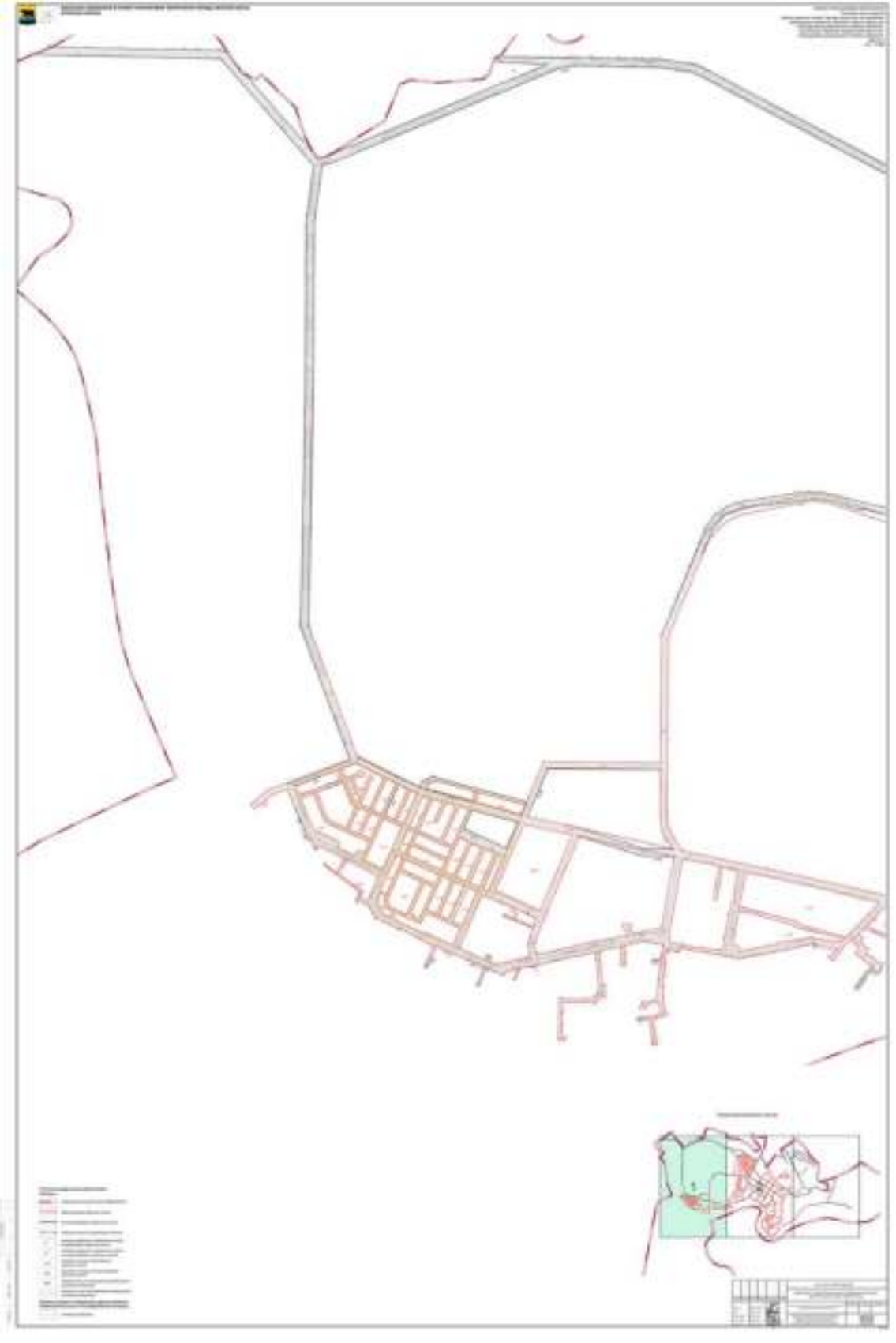

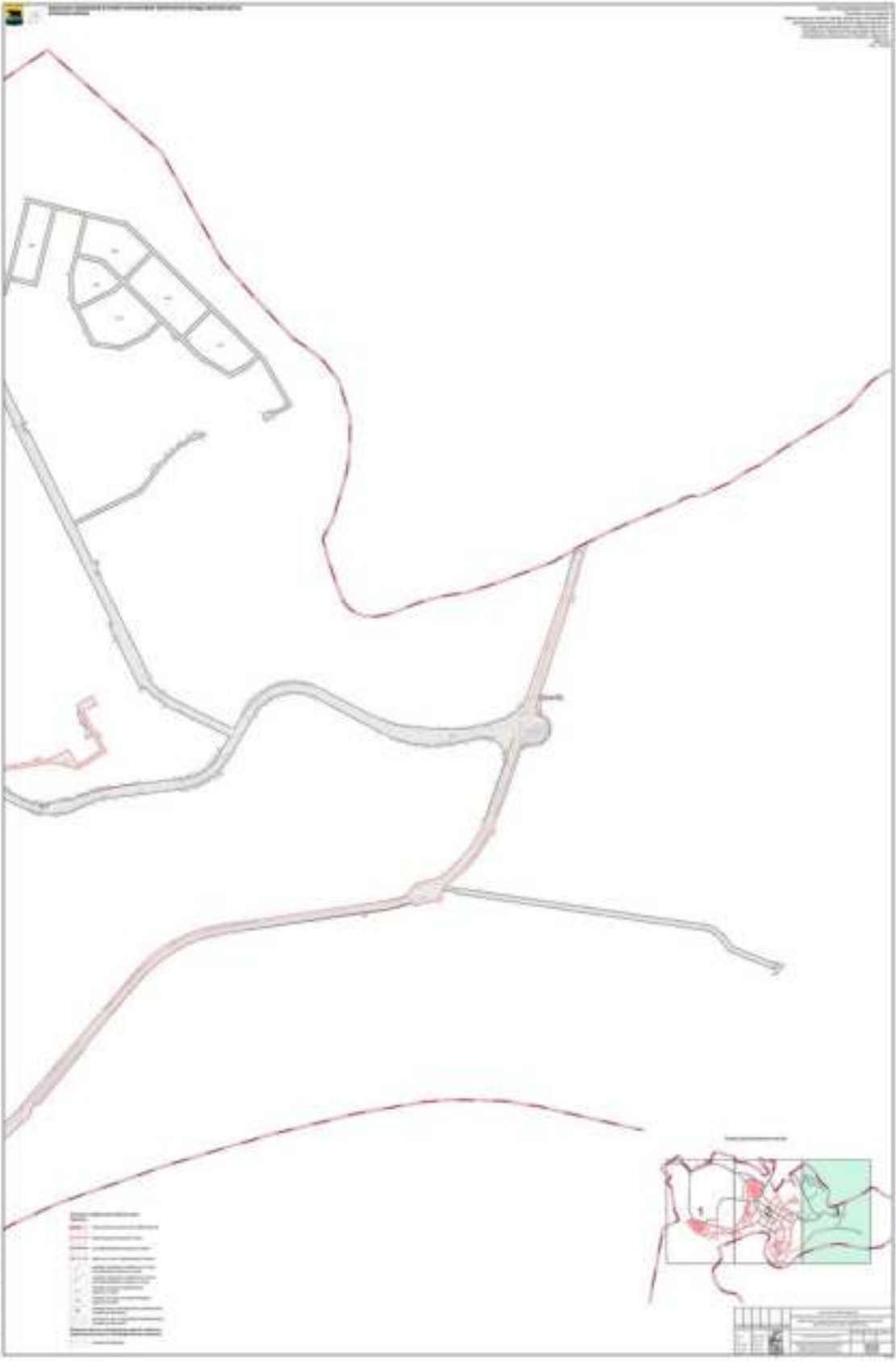





ООО «Архивариус»
Челябинская обл., г. Магнитогорск, пр. Металлургов, д. 12
archivar.ru

Внесение изменений в проект планировки территории города Нефтеюганска (красные линии)

Том III

ПРОЕКТ МЕЖЕВАНИЯ ТЕРРИТОРИИ

Основная часть проекта

Текстовая часть

Шифр: А-51.1014-19 ПМТ.ЛО.ТЧ

Заказчик: Департамент градостроительства и земельных отношений администрации города Нефтеюганска

Директор ООО «Архивариус» К.Н. Гребенщиков

Магнитогорск - Нефтеюганск, 2019 г.

СОСТАВ ПРОЕКТА

№	Наименование	Шифр	Масштаб
	Проект планировки территории		
	Основная часть проекта		
1	Раздел 1. Проект планировки территории. Графическая часть		
2	Чертеж красных линий. Чертеж границ зон планируемого размещения линейных объектов. Чертеж границ зон планируемого размещения линейных объектов, подлежащих переносу (переустройству) из зон планируемого размещения линейных объектов	А-51.1014-19 ППТ.ЛО.ОЧП-1	1:1000
3	Раздел 2. Положение о размещении линейных объектов	Том I А-51.1014-19 ППТ.ЛО.П	
	Материалы по обоснованию проекта		
4	Раздел 3. Материалы по обоснованию проекта планировки территории. Графическая часть		
5	Схема расположения элементов планировочной структуры (территорий, занятых линейными объектами и (или) предназначенных для размещения линейных объектов).	А-51.1014-19 ППТ.ЛО.МОП-1	1:10000
6	Схема использования территории в период подготовки проекта планировки территории	А-51.1014-19 ППТ.ЛО.МОП-2	1:1000
7	Схема организации улично-дорожной сети и движения транспорта	А-51.1014-19 ППТ.ЛО.МОП-3	1:1000
8	Схема вертикальной планировки, инженерной подготовки территории и инженерной защиты территории	А-51.1014-19 ППТ.ЛО.МОП-4	1:1000
9	Схема границ территорий объектов культурного наследия. Схема границ зон с особыми условиями использования территории	А-51.1014-19 ППТ.ЛО.МОП-5	1:1000
10	Схема границ территорий, подверженных риску возникновения чрезвычайных ситуаций природного и техногенного характера (пожар, взрыв, химическое, радиоактивное заражение, затопление, подтопление, оползень карсты, эрозия и т.д.)	А-51.1014-19 ППТ.ЛО.МОП-6	1:1000
11	Схема конструктивных и планировочных решений	А-51.1014-19 ППТ.ЛО.МОП-7	1:1000
12	Раздел 4. Материалы по обоснованию проекта планировки территории. Пояснительная записка	Том II А-51.1014-19 ППТ.ЛО.ПЗ	
	Проект межевания территории		
	Основная часть проекта		
13	Текстовая часть	Том III А-51.1014-19 ПМТ.ЛО.ТЧ	
14	Чертеж межевания территории	А-51.1014-19 ПМТ.ЛО.ОЧП-1	1:1000
	Материалы по обоснованию проекта		
15	Чертеж по обоснованию межевания территории	А-51.1014-19 ПМТ.ЛО.МОП-1	1:1000

Запись главного архитектора

Настоящий проект разработан с соблюдением действующего законодательства в области архитектурной деятельности и градостроительства, техническими регламентами и санитарно-эпидемиологическими нормами.

Проект планировки соответствует требованиям гл.5 Градостроительного кодекса Российской Федерации от 29.12.2004 №190-ФЗ.

Главный архитектор проекта _____ Е.С. Левшунова

Состав участников проекта

Директор, главный архитектор ООО «Архивариус», канд. арх., доц., член САР РФ	К.Н. Гребенщиков
Руководитель архитектурно-планировочной мастерской №1, ГАП	Е.С. Левшунова
Руководитель архитектурно-планировочной мастерской №2, ГАП	Д.Р. Каримова
Архитекторы	А.С. Мунасова Д.Г. Боровская Е.М. Горбатова А.А. Добрынина Д.М. Табиева
Инженеры-проектировщики	В.В. Герасина В.Г. Гаврилова А.В. Наливайко Д.С. Шакшакпаева
Инженеры-градостроители	П.В. Гинтер А.О. Якубова Г.А. Чистоступов М.И. Исакова А.А. Мусихина
Кадастровые инженеры	И.А. Нестеров Р.М. Мухатметгалин
Инженер технического отдела	Т.Ю. Данилейко

СОДЕРЖАНИЕ

ВВЕДЕНИЕ 5
1. ПЕРЕЧЕНЬ И СВЕДЕНИЯ О ПЛОЩАДИ ОБРАЗУЕМЫХ ЗЕМЕЛЬНЫХ УЧАСТКОВ, В ТОМ ЧИСЛЕ ВОЗМОЖНЫЕ СПОСОБЫ ИХ ОБРАЗОВАНИЯ.....7
2. ПЕРЕЧЕНЬ И СВЕДЕНИЯ О ПЛОЩАДИ ОБРАЗУЕМЫХ ЗЕМЕЛЬНЫХ УЧАСТКОВ, КОТОРЫЕ БУДУТ ОТНЕСЕНЫ К ТЕРРИТОРИЯМ ОБЩЕГО ПОЛЬЗОВАНИЯ ИЛИ ИМУЩЕСТВУ ОБЩЕГО ПОЛЬЗОВАНИЯ, В ТОМ ЧИСЛЕ В ОТНОШЕНИИ КОТОРЫХ ПРЕДПОЛАГАЮТСЯ РЕЗЕРВИРОВАНИЕ И (ИЛИ) ИЗЪЯТИЕ ДЛЯ ГОСУДАРСТВЕННЫХ ИЛИ МУНИЦИПАЛЬНЫХ НУЖД 239
3. ВИД РАЗРЕШЕННОГО ИСПОЛЬЗОВАНИЯ ОБРАЗУЕМЫХ ЗЕМЕЛЬНЫХ УЧАСТКОВ В СООТВЕТСТВИИ С ПРОЕКТОМ ПЛАНИРОВКИ ТЕРРИТОРИИ.....244
4. ЦЕЛЕВОЕ НАЗНАЧЕНИЕ ЛЕСОВ, ВИД (ВИДЫ) РАЗРЕШЕННОГО ИСПОЛЬЗОВАНИЯ ЛЕСНОГО УЧАСТКА, КОЛИЧЕСТВЕННЫЕ И КАЧЕСТВЕННЫЕ ХАРАКТЕРИСТИКИ ЛЕСНОГО УЧАСТКА, СВЕДЕНИЯ О НАХОЖДЕНИИ ЛЕСНОГО УЧАСТКА В ГРАНИЦАХ ОСОБО ЗАЩИТНЫХ УЧАСТКОВ ЛЕСОВ (В СЛУЧАЕ, ЕСЛИ ПОДГОТОВКА ПРОЕКТА МЕЖЕВАНИЯ ТЕРРИТОРИИ ОСУЩЕСТВЛЯЕТСЯ В ЦЕЛЯХ ОПРЕДЕЛЕНИЯ МЕСТОПОЛОЖЕНИЯ ГРАНИЦ ОБРАЗУЕМЫХ И (ИЛИ) ИЗМЕНЯЕМЫХ ЛЕСНЫХ УЧАСТКОВ).....244
5. СВЕДЕНИЯ О ГРАНИЦАХ ТЕРРИТОРИИ, В ОТНОШЕНИИ КОТОРОЙ УТВЕРЖДЕН ПРОЕКТ МЕЖЕВАНИЯ, СОДЕРЖАЩИЕ ПЕРЕЧЕНЬ КООРДИНАТ ХАРАКТЕРНЫХ ТОЧЕК ЭТИХ ГРАНИЦ В СИСТЕМЕ КООРДИНАТ, ИСПОЛЬЗУЕМОЙ ДЛЯ ВЕДЕНИЯ ЕДИНОГО ГОСУДАРСТВЕННОГО РЕЕСТРА НЕДВИЖИМОСТИ.....244
Чертеж межевания территории.....347
Чертеж по обоснованию межевания территории.....357

ВВЕДЕНИЕ

Проект разработан ООО «Архивариус» по заказу ООО «Первая Кадастровая Компания» в соответствии с:

- Градостроительным кодексом РФ от 29.12.2004 № 190-ФЗ;
- Земельным Кодексом РФ от 25.10.2001 № 136-ФЗ;
- Водным Кодексом РФ от 03.06.2006 № 74-ФЗ;
- Лесным Кодексом РФ от 04.12.2006 № 200-ФЗ;
- Федеральным законом от 06.10.2003 № 131-ФЗ «Об общих принципах организации местного самоуправления в РФ»;
- Федеральным законом от 18.06.2001 № 78-ФЗ «О землеустройстве»;
- Федеральным законом от 14.03.1995 № 33-ФЗ «Об особо охраняемых территориях»;
- Федеральным законом от 25.06.2002 № 73-ФЗ «Об объектах культурного наследия, памятниках истории и культуры народов Российской Федерации»;
- Федеральным законом от 30.03.1999 № 52-ФЗ «О санитарно-эпидемиологическом благополучии населения»;
- Федеральным законом от 21.12.1994 № 68-ФЗ «О защите населения и территорий от чрезвычайных ситуаций природного и техногенного характера»;
- Федеральным законом от 10.01.2002 № 7-ФЗ «Об охране окружающей среды»;
- Федеральным законом от 21.12.1994 № 69-ФЗ «О пожарной безопасности»;
- Федеральным законом от 24.07.2007 № 221-ФЗ «О государственном кадастре недвижимости»;
- СНиП 11-04-2003 «Инструкция о порядке разработки, согласования, экспертизы и утверждения градостроительной документации»;
- СП 42.13330.2016 «Градостроительство. Планировка и застройка городских и сельских поселений»;
- СанПиН 2.2.1/2.1.1.1200-03 «Санитарно-защитные зоны и санитарная классификация предприятий, сооружений и иных объектов»;
- Действующим законодательством в области архитектурной деятельности и градостроительства, строительными и санитарно-эпидемиологическими нормами;
- Приказом Министерства экономического развития Российской Федерации от 20.10.2010 № 503 «Об установлении требований к формату документов, представляемых в электронном виде в процессе информационного взаимодействия при ведении государственного кадастра недвижимости»;
- Законом Ханты-Мансийского автономного округа - Югры от 18.04.2007 № 39-оз «О градостроительной деятельности на территории Ханты-Мансийского автономного округа – Югры»;
- Законом Ханты-Мансийского автономного округа - Югры от 07.07.2004 № 43-оз «Об административно-территориальном устройстве Ханты-Мансийского автономного округа – Югры и порядке его изменения»;
- Законом Ханты-Мансийского автономного округа - Югры от 25.11.2004 № 63-оз «О статусе и границах муниципальных образований Ханты-Мансийского автономного округа – Югры»;
- Порядком подготовки документации по планировке территории, принятой на основании решений органов местного самоуправления города Нефтеюганска, утвержденного постановлением администрации города Нефтеюганска №69-нп от 20.04.2017г.;
- Приказом от 1.08.2014 г. № П/369 "О реализации информационного взаимодействия при ведении государственного кадастра недвижимости в электронном виде".

При разработке документации по планировке территории использованы следующие материалы:

1. Утвержденная градостроительная документация:

- Схема территориального планирования Российской Федерации в области здравоохранения, утвержденная Распоряжением Правительства Российской Федерации от 22.12.2012 № 2607-р;
- Схема территориального планирования Российской Федерации в области высшего профессионального образования, утвержденная Распоряжением Правительства Российской Федерации от 26.02.2013 № 247-р;
- Схема территориального планирования Российской Федерации в области федерального транспорта (железнодорожного, воздушного, морского, внутреннего водного транспорта) и автомобильных дорог федерального значения, утвержденная Распоряжением Правительства Российской Федерации от 19.03.2013 № 384-р;
- Схема территориального планирования Российской Федерации в области федерального транспорта (в части трубопроводного транспорта), утвержденная Распоряжением Правительства Российской Федерации от 13.08.2013 № 1416-р;
- Схема территориального планирования Российской Федерации в области энергетики, утвержденная Распоряжением Правительства Российской Федерации от 11.11.2013 №2084-р.
- Схема территориального планирования Ханты-Мансийского автономного округа - Югры, утвержденная Постановлением Правительства Ханты-Мансийского автономного округа - Югры от 26.12.2014 № 506-п;
- Генеральный план города Нефтеюганска, утвержденный решением Думы города от 01.10.2009г. №625 (далее ГП);
- Правила землепользования и застройки города Нефтеюганска, утвержденный решением Думы города от 01.09.2010 № 812-IV (далее ПЗЗ);
- Региональные нормативы градостроительного проектирования, утвержденные постановлением Правительства Ханты-Мансийского автономного округа – Югры №534-п от 29.12.2014г. (далее РНГП);
- Местные нормативы градостроительного проектирования города Нефтеюганска, утвержденные решением Думы города №1021-V от 30.04.2015г. (с изм. От 14.09.2016г.) (далее МНГП).

2. Исходные данные, выданные заказчиком, в т.ч. техническое задание, топографическая съемка масштаба 1:500.

Сведения информационных систем обеспечения градостроительной деятельности, предусмотренные частью 4 статьи 56 ГК РФ за исключением сведений, отнесенных федеральными законами к категории ограниченного доступа (в соответствии частью 8 статьи 56 ГК РФ). Картографические материалы в формате MapInfo (mid/mif).

3. Границы соседних землевладений, отводов участков под все виды использования сформированы на основании кадастрового плана территории (выписка из государственного кадастра недвижимости), предоставленного филиалом федерального государственного бюджетного учреждения «Федеральная кадастровая палата Федеральной службы государственной регистрации, кадастра и картографии» по Ханты-Мансийскому автономному округу - Югре.

Подготовка графической части документации по планировке территории осуществляется:

1) в соответствии с системой координат, используемой для ведения Единого государственного реестра недвижимости (МСК-86);

2) с использованием цифрового топографического плана М 1:500, соответствующего действительному состоянию местности на момент разработки проекта (инженерно-геодезические изыскания выполнены в 2019 г. ООО «Первая Кадастровая Компания»).

Основные положения проекта межевания территории

Проектом межевания предусматривается образование земельных участков с целью размещения объектов капитального строительства, для размещения линейных объектов транспортной и инженерной инфраструктуры местного значения, для определения территории общего пользования.

Межевание территории предусматривается в 2 этапа:

1 этап.

1.1. Изъятие и снятие с учета собственником земельных участков, имеющих статус «временный», с целью образования новых земельных участков.

1.2. Раздел и изъятие частей земельных участков в связи с необходимостью формирования территорий общего пользования.

1.3. Образование земельных участков, находящихся в государственной или муниципальной собственности под земельные участки (территории) общего пользования.

2 этап. Образование земельных участков, находящихся в частной и государственной или муниципальной собственности. Объединение границ существующих земельных участков.

2.1. Объединение земельных участков, находящихся в государственной или муниципальной собственности.

Таблица 1

Технико-экономические показатели

№ п/п	Показатели	Единица измерения	Современное состояние на 2019 г.	Расчетный срок
1	Территория			
1	Площадь проектируемой территории, всего	га	615,97	615,97
2	**Территория, подлежащая межеванию** – всего, в том числе:	га	615,97	615,97
2.1	**Зона общего пользования (ЗОП), в т.ч.:**	га	615,97	615,97
	- земельные участки (территории) общего пользования (12.0)	га	0,00	554,75
	- существующие виды пользования	га	117,87	61,22
3	**Земельные участки на кадастровом плане территории, учтенные в ЕГРН** (изменяемые проектом межевания)	га	0,00	56,65
4	**Земельные участки на кадастровом плане территории, учтенные в ЕГРН** (не изменяемые проектом межевания)	га	117,87	61,22
5	**Земли неразграниченной государственной собственности**	га	498,1	0,00

1. ПЕРЕЧЕНЬ И СВЕДЕНИЯ О ПЛОЩАДИ ОБРАЗУЕМЫХ ЗЕМЕЛЬНЫХ УЧАСТКОВ, В ТОМ ЧИСЛЕ ВОЗМОЖНЫЕ СПОСОБЫ ИХ ОБРАЗОВАНИЯ

Таблица 2

Ведомость образуемых земельных участков, 1 этап

№	Кадастровый номер	Адрес	Площадь, м^2	Возможный способ образования	Вид разрешенного использования
	86:20:0000000:11411	Ханты-Мансийский автономный округ - Югра, г. Нефтеюганск, вдоль ул.Парковая от ул.Сургутская до ул.Мира	144	Изъятие для государственных или муниципальных нужд	-
	86:20:0000000:11456	Ханты-Мансийский автономный округ - Югра, г. Нефтеюганск, микрорайон 14, вдоль улиц Пойменная и Мамонтовская	32	Изъятие для государственных или муниципальных нужд	-
	86:20:0000059:27	86, г Нефтеюганск, мкр 1-й, д №24, Ханты-Мансийский автономный округ - Югра, г. Нефтеюганск, мкр. 1-й, д. №24	3796	Раздел с сохранением исходного земельного участка	-
	86:20:0000061:140	86, г Нефтеюганск, Ханты-Мансийский автономный округ - Югра, г Нефтеюганск Усть-Балыкское месторождение	2511	Раздел с сохранением исходного земельного участка	-
	86:20:0000062:481	86, г Нефтеюганск, Ханты-Мансийский Автономный округ - Югра АО, г Нефтеюганск, проезд Береговой, участок	216	Раздел с сохранением исходного	-

		№8		земельного участка	
	86:20:0000063:8	86, г Нефтеюганск, Ханты-Мансийский Автономный округ - Югра АО, г Нефтеюганск, Усть-Балыкское месторождение в пределах городской черты грунтово-лежневая автодорога от бетонки до куста 320	1569	Раздел с сохранением исходного земельного участка	-
	86:20:0000065:341	86, г Нефтеюганск, проезд 5П, Ханты-Мансийский автономный округ - Югра, г. Нефтеюганск, проезд 5П	2	Раздел с сохранением исходного земельного участка	-
	86:20:0000066:18	Ханты-Мансийский Автономный округ - Югра АО, г Нефтеюганск, Юго-западная зона	181	Раздел с сохранением исходного земельного участка	-
	86:20:0000069:199	86, г Нефтеюганск, проезд 5П, уч 9/1, Ханты-Мансийский автономный округ - Югра, г. Нефтеюганск, проезд 5П, земельный участок 9/1 (строительный)	7167	Раздел с сохранением исходного земельного участка	-
	86:20:0000069:235	86, г Нефтеюганск, проезд 5П, уч 3, Ханты-Мансийский автономный округ - Югра, г. Нефтеюганск, проезд 5П, земельный участок 3	4690	Раздел с сохранением исходного земельного участка	-
	86:20:0000069:368	86, г Нефтеюганск, Российская Федерация, Ханты-Мансийский автономный округ – Югра, г.Нефтеюганск, проезд 5 П, земельный участок №17а	1599	Раздел с сохранением исходного земельного участка	-
	86:20:0000071:30	86, г Нефтеюганск, мкр 12-й, Ханты-Мансийский автономный округ - Югра, г. Нефтеюганск, мкр. 12-й	71	Раздел с сохранением исходного земельного участка	-
	86:20:0000071:34	86, г Нефтеюганск, мкр 12-й, д № 29, Ханты-Мансийский автономный округ - Югра, г. Нефтеюганск, мкр. 12-й, д. № 29	2265	Раздел с сохранением исходного земельного участка	-
	86:20:0000072:4983	86, г Нефтеюганск, мкр 16-й, Ханты-Мансийский автономный округ - Югра, г. Нефтеюганск, мкр. 16-й, у ж.д. № 26	5	Раздел с сохранением исходного земельного участка	-
	86:20:0000072:4985	86, г Нефтеюганск, мкр 16-й, Ханты-Мансийский автономный округ - Югра, г. Нефтеюганск, микрорайон 16, к жилому дому №1	1	Раздел с сохранением исходного земельного участка	-
	86:20:0000073:3963	86, г Нефтеюганск, мкр 13-й, Ханты-Мансийский автономный округ - Югра, г. Нефтеюганск, 13 мкр., у ж.д. № 56	5	Раздел с сохранением исходного земельного участка	-
	86:20:0000074:37	86, г Нефтеюганск, мкр 16А, г. Нефтеюганск, 16 а мкр., прибрежная зона	4002	Раздел с сохранением исходного земельного участка	-
	86:20:0000074:42	86, г Нефтеюганск, ул Пойменная, Ханты-Мансийский автономный округ - Югра, г.Нефтеюганск, ул. Пойменная, сооружение ВЛ-1	10	Раздел с сохранением исходного земельного участка	-
	86:20:0000075:120	86, г Нефтеюганск, мкр 15-й, Ханты-Мансийский автономный округ - Югра, г. Нефтеюганск, мкр. 15-й	5004	Раздел с сохранением исходного земельного участка	-
	86:20:0000075:141	86, г Нефтеюганск, мкр 15-й, ул Радужная, д 10, Ханты-Мансийский автономный округ - Югра, г. Нефтеюганск, мкр. 15-й, ул. Радужная, д. 10	1294	Раздел с сохранением исходного земельного участка	-
	86:20:0000075:146	86, г Нефтеюганск, мкр 15-й, пер Малый, д № 6, Ханты-Мансийский автономный округ - Югра, г. Нефтеюганск, мкр. 15-й, пер. Малый, д. № 6	1214	Раздел с сохранением исходного земельного участка	-
	86:20:0000075:164	86, г Нефтеюганск, мкр 15-й, Ханты-Мансийский автономный округ - Югра, г. Нефтеюганск, 15 мкр., земельный участок №1 (строительный)	3225	Раздел с сохранением исходного земельного участка	-
	86:20:0000075:3012	86, г Нефтеюганск, мкр 15-й, Ханты-Мансийский автономный округ - Югра, г. Нефтеюганск, мкр. 15-й, к ж/д №№ 9, 10, 11	1	Раздел с сохранением исходного земельного участка	-

:ЗУ75.29	86:20:0000075:41	86, г Нефтеюганск, мкр 15-й, д № 10, Ханты-Мансийский автономный округ - Югра, г. Нефтеюганск, мкр. 15-й, д. № 10	3184	Раздел исходного земельного участка	Земельные участки (территории) общего пользования (12.0), коммунальное обслуживание (3.1)
	86:20:0000075:43	86, г Нефтеюганск, мкр 15-й, д №15, Ханты-Мансийский автономный округ - Югра, г. Нефтеюганск, мкр. 15-й, д. №15	8024	Раздел с сохранением исходного земельного участка	-
:ЗУ75.37	86:20:0000075:92	86, г Нефтеюганск, мкр 15-й, ул Южная, д № 8, Ханты-Мансийский автономный округ - Югра, г. Нефтеюганск, мкр. 15-й, ул. Южная, д. № 8	1203	Раздел исходного земельного участка	Земельные участки (территории) общего пользования (12.0), коммунальное обслуживание (3.1)
	86:20:0000045:163	Ханты-Мансийский Автономный округ - Югра АО, г Нефтеюганск, Аэропорт, дом № 2	391	Раздел с сохранением исходного земельного участка	-
	86:20:0000045:204	Ханты-Мансийский автономный округ-Югра, г. Нефтеюганск, ул. Усть-Балыкская, 2/1	7	Раздел с сохранением исходного земельного участка	-
	86:20:0000036:317	86, г Нефтеюганск, Ханты-Мансийский автономный округ - Югра, г Нефтеюганск, пересечение ул.Объездная и ул. Ленина	22304	Раздел с сохранением исходного земельного участка	-
	86:20:0000037:11	86, г Нефтеюганск, ул Мира, Ханты-Мансийский автономный округ - Югра, г. Нефтеюганск, ул. Мира	20896	Раздел с сохранением исходного земельного участка	-
	86:20:0000037:36	86, г Нефтеюганск, Ханты-Мансийский автономный округ - Югра, г Нефтеюганск Усть-Балыкское нефтяное месторождение, тер ВЛ-6 кВ от подстанции 35/6 кВ №191 в город, Промзона, Юганская база энергообеспечения, ремонтный завод, отпайка на РЗА (релейная защита	2	Раздел с сохранением исходного земельного участка	-
	86:20:0000037:41	86, г Нефтеюганск, Ханты-Мансийский автономный округ - Югра, г Нефтеюганск Усть-Балыкское нефтяное месторождение,ВЛ-6 кВ от подстанции 35/6 кВ №191 в город, Промзона, Юганская база энергообеспечения, ремонтный завод, отпайка на РЗА (релейная защита и авт	1	Раздел с сохранением исходного земельного участка	-
	86:20:0000039:367	86, г Нефтеюганск, мкр 11-й, Ханты-Мансийский автономный округ - Югра, г Нефтеюганск, 11 мкрорайон, у жилых домов № № 40, 42, 44, 54, 55, 58, 59, 60	94	Раздел с сохранением исходного земельного участка	-
	86:20:0000039:58	86, г Нефтеюганск, мкр 11-й, Ханты-Мансийский автономный округ - Югра, г. Нефтеюганск, мкр. 11-й	17238	Раздел с сохранением исходного земельного участка	-
	86:20:0000046:10	86, г Нефтеюганск, мкр 5-й, Ханты-Мансийский автономный округ - Югра, г. Нефтеюганск, мкр. 5-й	129	Раздел с сохранением исходного земельного участка	-
	86:20:0000046:1316	86, г Нефтеюганск, мкр 5-й, уч 17, Ханты-Мансийский автономный округ - Югра, г Нефтеюганск, мкр 5-й, участок 17	86	Раздел с сохранением исходного земельного участка	-
	86:20:0000049:15	86, г Нефтеюганск, мкр 8-й, Ханты-Мансийский автономный округ - Югра, г. Нефтеюганск, мкр. 8-й	184	Раздел с сохранением исходного земельного участка	-
	86:20:0000050:1566	Ханты-Мансийский автономный округ - Югра, г Нефтеюганск, ул Ленина	5242	Раздел с сохранением исходного земельного участка	-
	86:20:0000051:11	86, г Нефтеюганск, мкр 6-й, д № 2, Ханты-Мансийский автономный округ - Югра, г. Нефтеюганск, мкр. 6-й, д. № 2	110	Раздел с сохранением исходного земельного участка	-
	86:20:0000051:2	86, г Нефтеюганск, мкр 4-й, д №2, Ханты-Мансийский автономный округ - Югра, г. Нефтеюганск, мкр. 4-й, д. №2	407	Раздел с сохранением исходного земельного участка	-

	86:20:0000051:22	86, г Нефтеюганск, мкр 4-й, д № 62, Ханты-Мансийский автономный округ - Югра, г. Нефтеюганск, мкр. 4-й, д. № 62	630	Раздел с сохранением исходного земельного участка	-
	86:20:0000051:23	86, г Нефтеюганск, мкр 4-й, д 63, Ханты-Мансийский автономный округ - Югра, г. Нефтеюганск, мкр. 4-й, д. 63	395	Раздел с сохранением исходного земельного участка	-
	86:20:0000051:32	86, г Нефтеюганск, мкр 4-й, д 38, Ханты-Мансийский автономный округ - Югра, г. Нефтеюганск, мкр. 4-й, д. 38	320	Раздел с сохранением исходного земельного участка	-
	86:20:0000051:43	86, г Нефтеюганск, мкр 4-й, д 40, Ханты-Мансийский автономный округ - Югра, г. Нефтеюганск, мкр. 4-й, д. 40	210	Раздел с сохранением исходного земельного участка	-
	86:20:0000053:39	86, г Нефтеюганск, Ханты-Мансийский Автономный округ - Югра АО, г Нефтеюганск, Усть-Балыкское нефтяное месторождение, ВЛ-35 кВ от подстанции № 191 до подстанции Нефтеюганская	1	Раздел с сохранением исходного земельного участка	-
	86:20:0000054:154	86, г Нефтеюганск, ул Строителей, Ханты-Мансийский автономный округ - Югра, г.Нефтеюганск, ул.Строителей, земельный участок 5а строительный	155	Раздел с сохранением исходного земельного участка	-
	86:20:0000054:158	86, г Нефтеюганск, ул Мира, Ханты-Мансийский автономный округ - Югра, г. Нефтеюганск, ул. Мира, сооружение ВЛ-1	3	Раздел с сохранением исходного земельного участка	-
	86:20:0000054:54	86, г Нефтеюганск, Ханты-Мансийский автономный округ - Югра, г Нефтеюганск Усть-Балыкское нефтяное месторождение, тер ВЛ-35 кВ от подстанции 110/35/6 кВ Нефтеюганская, до подстанции 35/6 кВ №194 и от опоры №16 до подстанции 35/6 кВ №151	46	Раздел с сохранением исходного земельного участка	-
	86:20:0000055:11	Ханты-Мансийский автономный округ - Югра, г. Нефтеюганск, мкр. 8а	247	Раздел с сохранением исходного земельного участка	-
	86:20:0000056:16	86, г Нефтеюганск, мкр 7-й, д № 1, Ханты-Мансийский автономный округ - Югра, г. Нефтеюганск, мкр. 7-й, д. № 1	4729	Раздел с сохранением исходного земельного участка	-
	86:20:0000058:3100	86, г Нефтеюганск, мкр 2-й, Ханты-Мансийский Автономный округ - Югра, г.Нефтеюганск, 2 микрорайон, у торгового центра Европа	11	Раздел с сохранением исходного земельного участка	-
:ЗУ58.51	86:20:0000058:3631	86, г Нефтеюганск, мкр 3-й, уч 14/1, Ханты-Мансийский автономный округ - Югра, г. Нефтеюганск, мкр. 3-й, земельный участок 14/1	1324	Раздел исходного земельного участка	Земельные участки (территории) общего пользования (12.0), коммунальное обслуживание (3.1)
	86:20:0000059:21	86, г Нефтеюганск, мкр 1-й, Ханты-Мансийский автономный округ - Югра, г. Нефтеюганск, мкр. 1-й, здание № 21 А	588	Раздел с сохранением исходного земельного участка	-
	86:20:0000059:2510	86, г Нефтеюганск, мкр 1-й, сооружение ВЛ-2, Ханты-Мансийский автономный округ - Югра, г. Нефтеюганск, 1 микрорайон, сооружение ВЛ-2	4	Раздел с сохранением исходного земельного участка	-
	86:20:0000000:6865	Ханты-Мансийский автономный округ - Югра, г. Нефтеюганск, проезд 8П, сооружение ВЛ-2	35	Раздел с сохранением исходного земельного участка	-
	86:20:0000000:6901	Ханты-Мансийский автономный округ - Югра, г. Нефтеюганск, проезд Береговой	38055	Раздел с сохранением исходного земельного участка	-
	86:20:0000000:6925	Ханты-Мансийский автономный округ - Югра, г. Нефтеюганск, дорога Объездная, сооружение ВЛ-3	34	Раздел с сохранением исходного земельного участка	-
	86:20:0000000:7000	Ханты-Мансийский автономный округ - Югра, г. Нефтеюганск	7590	Раздел с сохранением исходного земельного участка	-

	86:20:0000000:7148	Ханты-Мансийский автономный округ - Югра, г. Нефтеюганск, ул. Сургутская, сооружение ВЛ-4	17	Раздел с сохранением исходного земельного участка	-
	86:20:0000002:25	86, г Нефтеюганск, Ханты-Мансийский Автономный округ - Югра АО, г Нефтеюганск, Усть-Балыкское месторождение	1020	Раздел с сохранением исходного земельного участка	-
:ЗУ6.2	86:20:0000006:19	86, г Нефтеюганск, мкр 11а, ул Олимпийская, д 2, Ханты-Мансийский автономный округ - Югра, г. Нефтеюганск, мкр. 11а, ул. Олимпийская, д. 2	1223	Раздел исходного земельного участка	Земельные участки (территории) общего пользования (12.0), коммунальное обслуживание (3.1)
	86:20:0000006:342	86, г Нефтеюганск, мкр 11А, сооружение ВЛ-20, Ханты-Мансийский автономный округ - Югра, г. Нефтеюганск, 11а микрорайон, сооружение ВЛ-20	5	Раздел с сохранением исходного земельного участка	-
	86:20:0000007:131	86, г Нефтеюганск, мкр 11А, Ханты-Мансийский автономный округ - Югра, г. Нефтеюганск, 11 а мкр., пос.Звездный, дом 88	36	Раздел с сохранением исходного земельного участка	-
	86:20:0000008:45	Ханты-Мансийский Автономный округ - Югра, г. Нефтеюганск, 11 а мкр., ул. Комарова	12	Раздел с сохранением исходного земельного участка	-
:ЗУ10.1	86:20:0000010:30	86, г Нефтеюганск, мкр 11а, пер Звездный, д 4, Ханты-Мансийский автономный округ - Югра, г. Нефтеюганск, мкр. 11а, пер. Звездный, д. 4	534	Раздел исходного земельного участка	Земельные участки (территории) общего пользования (12.0), коммунальное обслуживание (3.1)
	86:20:0000016:154	Ханты-Мансийский автономный округ - Югра, г. Нефтеюганск, Пионерная зона, ул. Мира, строение 15/1, участок находится примерно в 350 местрах по направлению на север от ориентира (служебный бокс), расположенный за пределами участка	12273	Раздел с сохранением исходного земельного участка	-
	86:20:0000016:34	Ханты-Мансийский автономный округ - Югра, г. Нефтеюганск, Объездная дорога, земельный участок 8 (строительный)	6237	Раздел с сохранением исходного земельного участка	-
	86:20:0000017:112	Ханты-Мансийский автономный округ - Югра, г Нефтеюганск Усть-Балыкское нефтяное месторождение, система воздушных линий электропередачи по проводам, 6 кВ от п/с 35/6 кВ №168 до ЮБЭО, ЦППД ремонтного завода, скважин №№344,365, ГСК Звездный и КТПН-6/0,4 кВ	4	Раздел с сохранением исходного земельного участка	-
	86:20:0000017:20	Ханты-Мансийский автономный округ - Югра, г. Нефтеюганск, тер. Пионерная зона, ул. Жилая	1673	Раздел с сохранением исходного земельного участка	-
	86:20:0000017:430	Ханты-Мансийский автономный округ - Югра, г. Нефтеюганск	40	Раздел с сохранением исходного земельного участка	-
:ЗУ17.22	86:20:0000017:74	Ханты-Мансийский автономный округ - Югра, г. Нефтеюганск, тер. Пионерная зона, ул. Жилая, строен. №14	6	Раздел исходного земельного участка	Земельные участки (территории) общего пользования (12.0), коммунальное обслуживание (3.1)
	86:20:0000018:54	86, г Нефтеюганск, мкр 11А, д 51а, Ханты-Мансийский - Югра АО, г. Нефтеюганск, 11а мкр., ул. Берёзовая, дом 51а	640	Раздел с сохранением исходного земельного участка	-
	86:20:0000022:169	86, г Нефтеюганск, мкр 11а, ул Пионерская, д 46а, Ханты-Мансийский автономный округ - Югра, г. Нефтеюганск, мкр. 11а, ул. Пионерская, д. 46а	298	Раздел с сохранением исходного земельного участка	-
	86:20:0000027:24	86, г Нефтеюганск, мкр 11а, ул Таежная, д 25, Ханты-Мансийский автономный округ - Югра, г. Нефтеюганск, мкр. 11а, ул. Таежная, д. 25	989	Раздел с сохранением исходного земельного участка	-
:ЗУ31.2	86:20:0000031:249	86, г Нефтеюганск, ул Киевская, д 9, Ханты-Мансийский автономный округ - Югра, г. Нефтеюганск, ул. Киевская, №9	681	Раздел исходного земельного участка	Земельные участки (территории) общего пользования (12.0), коммунальное

					обслуживание (3.1)
	86:20:0000000:10652	Ханты-Мансийский автономный округ - Югра, г. Нефтеюганск, 11 мкр., у ж/д №№ 3,4,7	27	Раздел с сохранением исходного земельного участка	-
	86:20:0000000:10655	Ханты-Мансийский автономный округ - Югра, город Нефтеюганск, улица Владимира Петухова, 1	3	Раздел с сохранением исходного земельного участка	-
	86:20:0000000:10659	Ханты-Мансийский автономный округ - Югра, г. Нефтеюганск, 13 микрорайон, сооружение ВЛ-2	10	Раздел с сохранением исходного земельного участка	-
	86:20:0000000:10660	Ханты-Мансийский автономный округ - Югра, г. Нефтеюганск, 14 микрорайон, сооружение ВЛ-2	24	Раздел с сохранением исходного земельного участка	-
	86:20:0000000:10662	Ханты-Мансийский автономный округ - Югра, г. Нефтеюганск, ул. Ленина, сооружение ВЛ-3	41	Раздел с сохранением исходного земельного участка	-
	86:20:0000000:10664	Ханты-Мансийский автономный округ - Югра, г. Нефтеюганск, ул. Мамонтовская, сооружение ВЛ-1	6	Раздел с сохранением исходного земельного участка	-
	86:20:0000000:10665	Ханты-Мансийский автономный округ - Югра, г. Нефтеюганск, ул. Гагарина, сооружение ВЛ-2	30	Раздел с сохранением исходного земельного участка	-
	86:20:0000000:10693	Ханты-Мансийский автономный округ - Югра, г. Нефтеюганск, ул. Сургутская, сооружение ВЛ-2	11	Раздел с сохранением исходного земельного участка	-
	86:20:0000000:10826	Ханты-Мансийский автономный округ - Югра, г.Нефтеюганск, 11 а мкр., сооружение ВЛ-5	20	Раздел с сохранением исходного земельного участка	-
	86:20:0000000:10827	Ханты-Мансийский автономный округ - Югра, г.Нефтеюганск, ул.Нефтяников, сооружение ВЛ-2	3	Раздел с сохранением исходного земельного участка	-
	86:20:0000000:10908	Ханты-Мансийский автономный округ - Югра, г. Нефтеюганск, ул. Жилая, земельный участок 1	712	Раздел с сохранением исходного земельного участка	-
	86:20:0000000:10910	Ханты-Мансийский автономный округ - Югра, г. Нефтеюганск, проезд 5П, сооружение ВЛ-1	23	Раздел с сохранением исходного земельного участка	-
	86:20:0000000:10931	Ханты-Мансийский автономный округ - Югра, г. Нефтеюганск, 11 Б мкр., сооружение ВЛ-3	24	Раздел с сохранением исходного земельного участка	-
	86:20:0000000:10932	Ханты-Мансийский автономный округ - Югра, г/ Нефтеюганск, проезд 6П, земельный участок 4 (строительный)	190	Раздел с сохранением исходного земельного участка	-
	86:20:0000000:10941	Ханты-Мансийский автономный округ - Югра, г. Нефтеюганск, проезд 5П, сооружение ВЛ-5	44	Раздел с сохранением исходного земельного участка	-
	86:20:0000000:11079	Ханты-Мансийский автономный округ - Югра, г. Нефтеюганск, ул. имени Алексея Варакина, земельный участок № 3 (строительный)	75123	Раздел с сохранением исходного земельного участка	-
	86:20:0000000:11218	Ханты-Мансийский автономный округ - Югра, г. Нефтеюганск, 17а микрорайон, земельный участок 2 (строительный)	3614	Раздел с сохранением исходного земельного участка	-
	86:20:0000000:11261	Ханты-Мансийский автономный округ - Югра, г. Нефтеюганск, улица Набережная	7	Раздел с сохранением исходного земельного участка	-
	86:20:0000000:11262	Ханты-Мансийский автономный округ - Югра, г. Нефтеюганск, 7 микрорайон вдоль улицы Молодёжная	15	Раздел с сохранением исходного земельного участка	-

	86:20:0000000:11264	Ханты-Мансийский автономный округ - Югра, г. Нефтеюганск, 11 а микрорайон по улице Транспортников к жилым домам № 1-8, № 39	9	Раздел с сохранением исходного земельного участка	-
	86:20:0000000:11265	Ханты-Мансийский автономный округ - Югра, г. Нефтеюганск, 11а микрорайон, от ТК-1 к жилым домам № № 12, 19, 20/1, 25, 26, 27	46	Раздел с сохранением исходного земельного участка	-
	86:20:0000000:11287	Ханты-Мансийский автономный округ - Югра, г. Нефтеюганск, Промышленная зона Пионерная, ОБПТОиК, дома №№1,2,3,	31	Раздел с сохранением исходного земельного участка	-
	86:20:0000000:11309	Ханты-Мансийский автономный округ - Югра, г. Нефтеюганск, мкр. 11-й	13	Раздел с сохранением исходного земельного участка	-
	86:20:0000000:11323	Ханты-Мансийский автономный округ - Югра, г.Нефтеюганск, улица Усть-Балыкская, от улицы Парковая до улицы Нефтяников	8	Раздел с сохранением исходного земельного участка	-
	86:20:0000000:11349	Ханты-Мансийский автономный округ - Югра, г. Нефтеюганск, проезд 6П, строение 13	87	Раздел с сохранением исходного земельного участка	-
	86:20:0000000:11358	Ханты-Мансийский автономный округ - Югра, г. Нефтеюганск, микрорайон 6-й, с наружными сетями 6 кВ	148	Раздел с сохранением исходного земельного участка	-
	86:20:0000000:11457	Ханты-Мансийский автономный округ - Югра, г. Нефтеюганск, от КНС-2 по ул. Парковая до отбойного колодца КК-1 по ул. Сургутская	29	Раздел с сохранением исходного земельного участка	-
	86:20:0000000:11467	Ханты-Мансийский автономный округ - Югра, г. Нефтеюганск, 12 мкр., у жилых домов №№ 8,12,13,14,15,16,17,18,19,21,23,31,32,55,56	34	Раздел с сохранением исходного земельного участка	-
	86:20:0000000:11489	Ханты-Мансийский автономный округ - Югра, г. Нефтеюганск, промзона Юго-Западная, проезд 6П	14	Раздел с сохранением исходного земельного участка	-
	86:20:0000000:11502	Ханты-Мансийский автономный округ - Югра, г. Нефтеюганск, ул. Жилая, сооружение ВЛ-7	12	Раздел с сохранением исходного земельного участка	-
	86:20:0000000:11735	Ханты-Мансийский автономный округ - Югра, Нефтеюганский район, земли населенных пунктов города Нефтеюганска и сельского поселения Сингапай	171276	Раздел с сохранением исходного земельного участка	-
	86:20:0000000:12119	Российская Федерация, Ханты-Мансийский автономный округ - Югра, г. Нефтеюганск	14676	Раздел с сохранением исходного земельного участка	-
	86:20:0000000:41	Ханты-Мансийский Автономный округ - Югра АО, г Нефтеюганск, Юго-западная зона	787	Раздел с сохранением исходного земельного участка	-
	86:20:0000000:6703	Ханты-Мансийский Автономный округ - Югра АО, г Нефтеюганск, проезд 5П, земельный участок 2 (строительный)	1664	Раздел с сохранением исходного земельного участка	-
	86:20:0000032:10	86, г Нефтеюганск, Ханты-Мансийский Автономный округ - Югра АО, г Нефтеюганск, Пионерная зона, общежитие №1 ПНМК-6	176	Раздел с сохранением исходного земельного участка	-
:ЗУ35.2	86:20:0000035:2	86, г Нефтеюганск, мкр 10а, ул Мира, Ханты-Мансийский автономный округ - Югра, г. Нефтеюганск, мкр. 10а, ул. Мира	14258	Раздел с сохранением исходного земельного участка	-
	86:20:0000037:35	86, г Нефтеюганск, Ханты-Мансийский автономный округ - Югра, г Нефтеюганск Усть-Балыкское нефтяное месторождение, ВЛ-6 кВ от подстанции 35/6 кВ №191 в город, Промзона, Юганская база энергообеспечения, ремонтный завод, отпайка на РЗА (релейная защита и ав	2	Раздел с сохранением исходного земельного участка	-

	86:20:0000037:38	86, г Нефтеюганск, Ханты-Мансийский автономный округ - Югра, г Нефтеюганск Усть-Балыкское нефтяное месторождение, ВЛ-6 кВ от подстанции 35/6 кВ №191 в город, Промзона, Юганская база энергообеспечения, ремонтный завод, отпайка на РЗА (релейная защита и ав	3	Раздел с сохранением исходного земельного участка	-
	86:20:0000038:386	86, г Нефтеюганск, Ханты-Мансийский автономный округ - Югра, г. Нефтеюганск, Промышленная зона Пионерная вдоль улицы Киевская от улицы Нефтяников до улицы Парковая	9	Раздел с сохранением исходного земельного участка	-
	86:20:0000040:191	86, г Нефтеюганск, Ханты-Мансийский Автономный округ - Югра АО, г Нефтеюганск, 11б мкр., дом 104	1844	Раздел с сохранением исходного земельного участка	-
	86:20:0000040:194	86, г Нефтеюганск, мкр 11Б, Ханты-Мансийский Автономный округ - Югра АО, г Нефтеюганск, мкр 11Б, дома № 21, № 23, № 25	6614	Раздел с сохранением исходного земельного участка	-
	86:20:0000044:2463	86, г Нефтеюганск, мкр 9-й, д 3, Ханты-Мансийский автономный округ - Югра, г. Нефтеюганск, 9 микрорайон, дом 3	18	Раздел с сохранением исходного земельного участка	-
	86:20:0000050:1820	Ханты-Мансийский автономный округ - Югра, г. Нефтеюганск, мкр. 6	118	Раздел с сохранением исходного земельного участка	-
	86:20:0000050:19	Ханты-Мансийский автономный округ - Югра, г. Нефтеюганск, мкр. 6-й, д. № 56	1442	Раздел с сохранением исходного земельного участка	-
:ЗУ50.22	86:20:0000050:3	Ханты-Мансийский автономный округ - Югра, г. Нефтеюганск, мкр. 6-й	298	Раздел исходного земельного участка	Земельные участки (территории) общего пользования (12.0), коммунальное обслуживание (3.1)
	86:20:0000050:43	Ханты-Мансийский автономный округ - Югра, г. Нефтеюганск, мкр. 6-й, д. 28	1815	Раздел с сохранением исходного земельного участка	-
	86:20:0000051:41	86, г Нефтеюганск, мкр 4-й, д 39, Ханты-Мансийский автономный округ - Югра, г. Нефтеюганск, мкр. 4-й, д. 39	431	Раздел с сохранением исходного земельного участка	-
	86:20:0000051:42	86, г Нефтеюганск, мкр 4-й, д 37, Ханты-Мансийский автономный округ - Югра, г. Нефтеюганск, мкр. 4-й, д. 37	302	Раздел с сохранением исходного земельного участка	-
	86:20:0000055:6	Ханты-Мансийский автономный округ - Югра, г. Нефтеюганск, мкр. 8а, земельный участок 51	21793	Раздел с сохранением исходного земельного участка	-
	86:20:0000055:80	Ханты-Мансийский автономный округ - Югра, г. Нефтеюганск, мкр. 8а	758	Раздел с сохранением исходного земельного участка	-
	86:20:0000056:108	86, г Нефтеюганск, мкр 7-й, Ханты-Мансийский автономный округ - Югра, г. Нефтеюганск, мкр. 7-й	3609	Раздел с сохранением исходного земельного участка	-
	86:20:0000061:10	86, г Нефтеюганск, Ханты-Мансийский Автономный округ - Югра АО, г Нефтеюганск, Восточная зона напротив 12 мкр.	1679	Раздел с сохранением исходного земельного участка	-
	86:20:0000072:20	Ханты-Мансийский автономный округ - Югра, г. Нефтеюганск, мкр. 16а, д. №4а-5а	1977	Раздел с сохранением исходного земельного участка	-
	86:20:0000061:144	86, г Нефтеюганск, Ханты-Мансийский автономный округ - Югра, г Нефтеюганск, Усть-Балыкское месторождение	2917	Раздел с сохранением исходного земельного участка	-
	86:20:0000061:374	86, г Нефтеюганск, Ханты-Мансийский Автономный округ - Югра АО, г Нефтеюганск, Усть-Балыкское месторождение, нефтесборные сети куста 144 - точка врезки	4	Раздел с сохранением исходного земельного участка	-

	86:20:0000062:14	86, г Нефтеюганск, Ханты-Мансийский Автономный округ - Югра АО, г Нефтеюганск, Восточная зона район существующего водозабора	78929	Раздел с сохранением исходного земельного участка	-
	86:20:0000062:351	86, г Нефтеюганск, тер Восточная зона, Ханты-Мансийский автономный округ - Югра, г. Нефтеюганск, Восточная зона, массив 01, квартал 02, здание 8	7369	Раздел с сохранением исходного земельного участка	-
	86:20:0000062:352	86, г Нефтеюганск, тер Восточная зона, Ханты-Мансийский Автономный округ - Югра, г. Нефтеюганск, Восточная зона, массив 01, квартал 02, здание 8	6194	Раздел с сохранением исходного земельного участка	-
	86:20:0000069:19	86, г Нефтеюганск, промзона Юго-Западная, Ханты-Мансийский автономный округ - Югра, г Нефтеюганск, промзона Юго-Западная	3932	Раздел с сохранением исходного земельного участка	-
	86:20:0000069:8	86, г Нефтеюганск, промзона Юго-Западная, д 23/6, Ханты-Мансийский автономный округ - Югра, г Нефтеюганск, промзона Юго-Западная, д 23/6	88393	Раздел с сохранением исходного земельного участка	-
	86:20:0000070:146	86, г Нефтеюганск, Ханты-Мансийский автономный округ - Югра, г. Нефтеюганск, проезд 8П, земельный участок №9	719	Раздел с сохранением исходного земельного участка	-
	86:20:0000070:80	86, г Нефтеюганск, Ханты-Мансийский Автономный округ - Югра АО, г Нефтеюганск, Юго-западная зона	44	Раздел с сохранением исходного земельного участка	-
	86:20:0000073:26	86, г Нефтеюганск, мкр 13-й, Ханты-Мансийский автономный округ - Югра, г. Нефтеюганск, мкр. 13-й	930	Раздел с сохранением исходного земельного участка	-
	86:20:0000074:11	86, г Нефтеюганск, д №22, Ханты-Мансийский Автономный округ - Югра АО, г Нефтеюганск, д №22, бывшая территория мостоотряда	118	Раздел с сохранением исходного земельного участка	-
	86:20:0000074:12	86, г Нефтеюганск, п МО-15, Ханты-Мансийский Автономный округ - Югра АО, г Нефтеюганск, п МО-15, строение № 31	4115	Раздел с сохранением исходного земельного участка	-
	86:20:0000075:142	86, г Нефтеюганск, мкр 15-й, ул Радужная, Ханты-Мансийский автономный округ - Югра, г. Нефтеюганск, мкр. 15-й, ул. Радужная	1441	Раздел с сохранением исходного земельного участка	-
	86:20:0000075:2125	86, г Нефтеюганск, мкр 15-й, Ханты-Мансийский автономный округ - Югра, г. Нефтеюганск, 15 микрорайон	4265	Раздел с сохранением исходного земельного участка	-
:ЗУ75.15	86:20:0000075:2166	86, г Нефтеюганск, мкр 15-й, Ханты-Мансийский автономный округ - Югра, г.Нефтеюганск, 15 микрорайон, пер.Малый, дом № 5	1198	Раздел исходного земельного участка	Земельные участки (территории) общего пользования (12.0), коммунальное обслуживание (3.1)
	86:20:0000075:69	86, г Нефтеюганск, мкр 15-й, Ханты-Мансийский автономный округ - Югра, г. Нефтеюганск, мкр. 15-й	1193	Раздел с сохранением исходного земельного участка	-
	86:20:0000075:87	86, г Нефтеюганск, мкр 15-й, д № 39А, Ханты-Мансийский автономный округ - Югра, г. Нефтеюганск, мкр. 15-й, д. № 39А	2188	Раздел с сохранением исходного земельного участка	-
	86:20:0000076:13	86, г Нефтеюганск, мкр 14-й, строение 1, Ханты-Мансийский автономный округ - Югра, г. Нефтеюганск, 14 микрорайон, строение №1	5245	Раздел с сохранением исходного земельного участка	-
	86:20:0000076:15	86, г Нефтеюганск, мкр 14-й, ул Юганская, д №2, Ханты-Мансийский автономный округ - Югра, г. Нефтеюганск, мкр. 14-й, ул. Юганская, д. №2	1098	Раздел с сохранением исходного земельного участка	-
	86:20:0000009:78	86, г Нефтеюганск, Ханты-Мансийский автономный округ - Югра, г. Нефтеюганск	2	Раздел с сохранением исходного земельного участка	-
:ЗУ45.3	86:20:0000045:10	Ханты-Мансийский автономный округ - Югра, г. Нефтеюганск, тер. Северо-восточная зона, тер. массив 2, квартал 5 № 3	10295	Раздел исходного земельного участка	Земельные участки (территории) общего пользования (12.0), коммунальное

					обслуживание (3.1)
	86:20:0000045:222	Ханты-Мансийский автономный округ - Югра, г. Нефтеюганск	604	Раздел с сохранением исходного земельного участка	-
	86:20:0000016:42	Ханты-Мансийский автономный округ - Югра, г. Нефтеюганск, северо-восточная часть города (ограниченная ул.Ленина, Объездной дорогой, районом аэропорта), культурно-спортивный комплекс	67572	Раздел с сохранением исходного земельного участка	-
	86:20:0000017:189	Ханты-Мансийский Автономный округ - Югра, г.Нефтеюганск, Объездная дорога, участок 7	4112	Раздел с сохранением исходного земельного участка	-
	86:20:0000025:39	86, г Нефтеюганск, мкр 11-й, Ханты-Мансийский Автономный округ - Югра, г.Нефтеюганск, 11а мкр, пер.Северный. дом 5	466	Раздел с сохранением исходного земельного участка	-
	86:20:0000030:6	Ханты-Мансийский автономный округ - Югра, г Нефтеюганск, ул Сургутская у жилого дома № 11	1002	Раздел с сохранением исходного земельного участка	-
	86:20:0000031:302	86, г Нефтеюганск, ул Киевская, уч 9/3, Российская Федерация, Ханты-Мансийский автономный округ - Югра, г. Нефтеюганск, ул. Киевская, земельный участок 9/3	3779	Раздел с сохранением исходного земельного участка	-
	86:20:0000000:10657	Ханты-Мансийский автономный округ - Югра, г. Нефтеюганск, 16А микрорайон, сооружение ВЛ-2	11	Раздел с сохранением исходного земельного участка	-
	86:20:0000000:10829	Ханты-Мансийский автономный округ - Югра, г. Нефтеюганск, ул. Мамонтовская, сооружение ВЛ-3	45	Раздел с сохранением исходного земельного участка	-
	86:20:0000000:10909	Ханты-Мансийский автономный округ - Югра, г. Нефтеюганск, ул. Жилая, сооружение ВЛ-2	18	Раздел с сохранением исходного земельного участка	-
	86:20:0000000:10912	Ханты-Мансийский автономный округ - Югра, г. Нефтеюганск, ул. Нефтяников, сооружение ВЛ-1	13	Раздел с сохранением исходного земельного участка	-
	86:20:0000000:10975	Ханты-Мансийский автономный округ - Югра, г. Нефтеюганск, ул. Парковая, сооружение ВЛ-2	13	Раздел с сохранением исходного земельного участка	-
	86:20:0000000:11067	Ханты-Мансийский автономный округ - Югра, г.Нефтеюганск, 11 микрорайон, сооружение ВЛ-1	27	Раздел с сохранением исходного земельного участка	-
	86:20:0000000:11219	Ханты-Мансийский автономный округ - Югра, г. Нефтеюганск, проезд Энергетиков	8	Раздел с сохранением исходного земельного участка	-
:ЗУ0.693	86:20:0000000:11251	Ханты-Мансийский автономный округ - Югра, г. Нефтеюганск, проезд 5П, строен № 23	813	Раздел исходного земельного участка	Земельные участки (территории) общего пользования (12.0), коммунальное обслуживание (3.1)
	86:20:0000000:11284	Ханты-Мансийский автономный округ - Югра, г. Нефтеюганск, Северо-Восточная зона, массив 01, квартал 01, территория Аэропорта	76	Раздел с сохранением исходного земельного участка	-
	86:20:0000000:11317	Ханты-Мансийский автономный округ - Югра, г. Нефтеюганск, вдоль улицы Парковая от улицы Мира до КНС-2	5	Раздел с сохранением исходного земельного участка	-
	86:20:0000000:11328	Ханты-Мансийский автономный округ - Югра, г. Нефтеюганск, Промышленная зона Пионерная, вдоль улицы Нефтяников, от улицы Сургутская до ЮНСС	3	Раздел с сохранением исходного земельного участка	-
:ЗУ0.832	86:20:0000000:11378	Ханты-Мансийский автономный округ - Югра, г. Нефтеюганск, 7 микрорайон	126	Раздел исходного земельного участка	Земельные участки (территории) общего пользования (12.0), коммунальное

					обслуживание (3.1)
	86:20:0000000:11446	Ханты-Мансийский автономный округ - Югра, г. Нефтеюганск, проезд Энергетиков, земельный участок № 5 (строительный)	8	Раздел с сохранением исходного земельного участка	-
	86:20:0000000:11455	Ханты-Мансийский автономный округ - Югра, г. Нефтеюганск, 2,3 микрорайоны, вдоль ул. Гагарина	2	Раздел с сохранением исходного земельного участка	-
	86:20:0000000:11490	Ханты-Мансийский автономный округ - Югра, г. Нефтеюганск, промзона Юго-Западная, проезд 6П	580	Раздел с сохранением исходного земельного участка	-
	86:20:0000000:11491	Ханты-Мансийский автономный округ - Югра, г. Нефтеюганск, Юго-Западная зона, проезд 6П	1	Раздел с сохранением исходного земельного участка	-
	86:20:0000000:12092	Ханты-Мансийский автономный округ - Югра, г. Нефтеюганск	1137	Раздел с сохранением исходного земельного участка	-
	86:20:0000000:12093	Ханты-Мансийский автономный округ - Югра, г. Нефтеюганск	6533	Раздел с сохранением исходного земельного участка	-
	86:20:0000000:12125	Российская Федерация, Ханты-Мансийский автономный округ - Югра, г. Нефтеюганск	2805	Раздел с сохранением исходного земельного участка	-
	86:20:0000000:42	Ханты-Мансийский Автономный округ - Югра АО, г Нефтеюганск, Юго-западная зона	146	Раздел с сохранением исходного земельного участка	-
	86:20:0000000:67	Ханты-Мансийский автономный округ - Югра, г. Нефтеюганск, проезд. 5П	30	Раздел с сохранением исходного земельного участка	-
	86:20:0000000:6848	Ханты-Мансийский автономный округ - Югра, г. Нефтеюганск, 8а микрорайон, земельный участок 2 (строительный)	540	Раздел с сохранением исходного земельного участка	-
	86:20:0000000:6851	Ханты-Мансийский автономный округ - Югра, г Нефтеюганск, ул Жилая, ВЛ-6	55	Раздел с сохранением исходного земельного участка	-
	86:20:0000000:6881	Ханты-Мансийский автономный округ - Югра, г. Нефтеюганск, 11-11Б микрорайон	20	Раздел с сохранением исходного земельного участка	-
	86:20:0000000:6884	Ханты-Мансийский автономный округ - Югра, г. Нефтеюганск, 11а микрорайон, сооружение ВЛ-36	8	Раздел с сохранением исходного земельного участка	-
	86:20:0000000:6914	Ханты-Мансийский автономный округ - Югра, г. Нефтеюганск, ул. Мамонтовская, земельный участок 3 (строительный)	1582	Раздел с сохранением исходного земельного участка	-
	86:20:0000000:7028	Ханты-Мансийский автономный округ - Югра, г. Нефтеюганск, проезд 5П, сооружение ВЛ-2	60	Раздел с сохранением исходного земельного участка	-
	86:20:0000000:7194	Ханты-Мансийский автономный округ - Югра, г Нефтеюганск, ул. Мамонтовская, земельный участок 4 (строительный)	109	Раздел с сохранением исходного земельного участка	-
	86:20:0000067:7	Ханты-Мансийский автономный округ - Югра, г Нефтеюганск, Юго-западная зона	253	Раздел с сохранением исходного земельного участка	-
	86:20:0000068:1	86, г Нефтеюганск, промзона Юго-Западная, Ханты-Мансийский автономный округ - Югра, г Нефтеюганск, промзона Юго-Западная	235	Раздел с сохранением исходного земельного участка	-
	86:20:0000068:11	86, г Нефтеюганск, Ханты-Мансийский Автономный округ - Югра АО, г Нефтеюганск, юго-западная промзона	728	Раздел с сохранением исходного земельного участка	-

	86:20:0000068:2	86, г Нефтеюганск, промзона Юго-Западная, Ханты-Мансийский автономный округ - Югра, г Нефтеюганск, промзона Юго-Западная	84	Раздел с сохранением исходного земельного участка	-
	86:20:0000068:291	86, г Нефтеюганск, Ханты-Мансийский автономный округ - Югра, г. Нефтеюганск, СУ-62, дом № 11	332	Раздел с сохранением исходного земельного участка	-
	86:20:0000068:292	86, г Нефтеюганск, Ханты-Мансийский Автономный округ - Югра АО, г Нефтеюганск, СУ-62, дом № 14	539	Раздел с сохранением исходного земельного участка	-
	86:20:0000068:294	86, г Нефтеюганск, Ханты-Мансийский Автономный округ - Югра АО, г Нефтеюганск, СУ-62, дом № 18	556	Раздел с сохранением исходного земельного участка	-
	86:20:0000068:296	86, г Нефтеюганск, Ханты-Мансийский Автономный округ - Югра АО, г Нефтеюганск, СУ-62, дом № 9	763	Раздел с сохранением исходного земельного участка	-
	86:20:0000068:299	86, г Нефтеюганск, Ханты-Мансийский Автономный округ - Югра АО, г Нефтеюганск, СУ-62, дом № 16	202	Раздел с сохранением исходного земельного участка	-
	86:20:0000068:305	86, г Нефтеюганск, Ханты-Мансийский Автономный округ - Югра АО, г Нефтеюганск, СУ-62, дом № 12	167	Раздел с сохранением исходного земельного участка	-
	86:20:0000068:4	86, г Нефтеюганск, промзона Юго-Западная, Ханты-Мансийский автономный округ - Югра, г Нефтеюганск, промзона Юго-Западная	12	Раздел с сохранением исходного земельного участка	-
	86:20:0000069:149	86, г Нефтеюганск, Ханты-Мансийский автономный округ - Югра, г. Нефтеюганск, Юго-Западная зона, строение 12	22345	Раздел с сохранением исходного земельного участка	-
	86:20:0000071:24	86, г Нефтеюганск, мкр 12-й, д №58, Ханты-Мансийский автономный округ - Югра, г. Нефтеюганск, мкр. 12-й, д. №58	764	Раздел с сохранением исходного земельного участка	-
	86:20:0000071:3842	86, г Нефтеюганск, Ханты-Мансийский автономный округ - Югра, г. Нефтеюганск, улица Аржанова от улицы Нефтяников до улицы Мамонтовская	11	Раздел с сохранением исходного земельного участка	-
	86:20:0000074:38	86, г Нефтеюганск, ул Молодежная, сооружение ВЛ-2, Ханты-Мансийский автономный округ - Югра, г. Нефтеюганск, ул. Молодежная, сооружение ВЛ-2	27	Раздел с сохранением исходного земельного участка	-
	86:20:0000075:2825	86, г Нефтеюганск, мкр 15-й, Ханты-Мансийский автономный округ - Югра, г. Нефтеюганск, 15 микрорайон	3	Раздел с сохранением исходного земельного участка	-
	86:20:0000075:40	86, г Нефтеюганск, мкр 15-й, Ханты-Мансийский автономный округ - Югра, г. Нефтеюганск, мкр. 15-й	6168	Раздел с сохранением исходного земельного участка	-
	86:20:0000045:176	Ханты-Мансийский автономный округ - Югра, г Нефтеюганск, Северо Восточная зона, массив 2, квартал 5	34	Раздел с сохранением исходного земельного участка	-
	86:20:0000036:318	86, г Нефтеюганск, дор Объездная, сооружение ВЛ-2, Ханты-Мансийский автономный округ - Югра, г. Нефтеюганск, дорога Объездная, сооружение ВЛ-2	41	Раздел с сохранением исходного земельного участка	-
	86:20:0000006:592	86, г Нефтеюганск, мкр 11А, ул Чехова, Ханты-Мансийский автономный округ - Югра, г. Нефтеюганск, мкр. 11А, ул. Чехова, 35	375	Раздел с сохранением исходного земельного участка	-
	86:20:0000007:214	86, г Нефтеюганск, мкр 11А, п Звездный, Россия, Тюменская область, Ханты-Мансийский автономный округ-Югра, г.Нефтеюганск, мкр-н 11а, пос.Звездный, №145	398	Раздел с сохранением исходного земельного участка	-
	86:20:0000012:434	86, г Нефтеюганск, мкр 11А, Ханты-Мансийский автономный округ - Югра, г. Нефтеюганск, 11а микрорайон, сооружение ВЛ-13	10	Раздел с сохранением исходного земельного участка	-

	86:20:0000040:196	86, г Нефтеюганск, мкр 11Б, Ханты-Мансийский автономный округ - Югра, город Нефтеюганск, микрорайон 11Б, улица Мартовская, 1/1	1448	Раздел с сохранением исходного земельного участка	-
	86:20:0000040:63	86, г Нефтеюганск, мкр 11б, ул Есенина, Ханты-Мансийский автономный округ - Югра, г. Нефтеюганск, мкр. 11б, ул. Есенина	825	Раздел с сохранением исходного земельного участка	-
:ЗУ40.20	86:20:0000040:8	86, г Нефтеюганск, мкр 11б, ул Стрелецкая, Ханты-Мансийский автономный округ - Югра, г. Нефтеюганск, мкр. 11б, ул. Стрелецкая	733	Раздел исходного земельного участка	Земельные участки (территории) общего пользования (12.0), коммунальное обслуживание (3.1)
	86:20:0000044:18	86, г Нефтеюганск, мкр 9-й, д №5, Ханты-Мансийский автономный округ - Югра, г. Нефтеюганск, мкр. 9-й, д. №5	4220	Раздел с сохранением исходного земельного участка	-
	86:20:0000044:2448	86, г Нефтеюганск, мкр 9-й, Ханты-Мансийский автономный округ - Югра, г. Нефтеюганск, 9 мкр, у ж/д № 40, 11	4	Раздел с сохранением исходного земельного участка	-
	86:20:0000014:462	86, г Нефтеюганск, Ханты-Мансийский автономный округ - Югра, г. Нефтеюганск, Федеральная автодорога Тюмень-Сургут-Северная Земля	24	Раздел с сохранением исходного земельного участка	-
	86:20:0000052:20	86, г Нефтеюганск, ул Коммунальная, Ханты-Мансийский автономный округ - Югра, г. Нефтеюганск, ул. Коммунальная, здание № 6	1905	Раздел с сохранением исходного земельного участка	-
	86:20:0000017:71	Ханты-Мансийский автономный округ - Югра, город Нефтеюганск, дорога Объездная, 5	776	Раздел с сохранением исходного земельного участка	-
	86:20:0000052:36	86, г Нефтеюганск, ул имени Алексея Варакина, Ханты-Мансийский автономный округ - Югра, г. Нефтеюганск, ул. имени Алексея Варакина, земельный участок №3 (строительный)	4022	Раздел с сохранением исходного земельного участка	-
	86:20:0000018:130	86, г Нефтеюганск, мкр 11А, Ханты-Мансийский автономный округ- Югра, город Нефтеюганск, микрорайон 11А, 27/1	41	Раздел с сохранением исходного земельного участка	-
	86:20:0000054:6	86, г Нефтеюганск, промзона Пионерная, Ханты-Мансийский автономный округ - Югра, г. Нефтеюганск, Пионерная зона, ул. Мира, №1	26861	Раздел с сохранением исходного земельного участка	-
	86:20:0000018:137	86, г Нефтеюганск, мкр 11А, ул Березовая, Ханты-Мансийский автономный округ - Югра, г. Нефтеюганск, 11а мкр., ул. Березовая, у жилых домов №№6,8	9	Раздел с сохранением исходного земельного участка	-
:ЗУ19.2	86:20:0000019:29	86, г Нефтеюганск, мкр 11а, ул Таежная, д 44, Ханты-Мансийский автономный округ - Югра, г. Нефтеюганск, мкр. 11а, ул. Таежная, д. 44	909	Раздел исходного земельного участка	Земельные участки (территории) общего пользования (12.0), коммунальное обслуживание (3.1)
	86:20:0000060:406	86, г Нефтеюганск, Ханты-Мансийский Автономный округ - Югра АО, г Нефтеюганск, Усть-Балыкское месторождение, в пределах городской черты, грунтово-лежневая автодорога к кусту 58	1212	Раздел с сохранением исходного земельного участка	-
	86:20:0000023:253	Ханты-Мансийский автономный округ - Югра, г. Нефтеюганск, мкр 11А	2	Раздел с сохранением исходного земельного участка	-
:ЗУ24.2	86:20:0000024:16	86, г Нефтеюганск, мкр 11а, ул Буровиков, д 32, Ханты-Мансийский автономный округ - Югра, г. Нефтеюганск, мкр. 11а, ул. Буровиков, д. 32	664	Раздел исходного земельного участка	Земельные участки (территории) общего пользования (12.0), коммунальное обслуживание (3.1)
	86:20:0000061:145	86, г Нефтеюганск, Ханты-Мансийский Автономный округ - Югра АО, г Нефтеюганск, Усть-Балыкское месторождение, в пределах городской черты, автодорога с капитальным покрытием от бетонки до куста 55	1483	Раздел с сохранением исходного земельного участка	-

	86:20:0000029:3	86, г Нефтеюганск, мкр 11а, ул Магистральная, Ханты-Мансийский автономный округ - Югра, г. Нефтеюганск, микрораон 11а, ул. Магистральная, здание № 20	3446	Раздел с сохранением исходного земельного участка	-
:ЗУ29.1	86:20:0000029:3	86, г Нефтеюганск, мкр 11а, ул Магистральная, Ханты-Мансийский автономный округ - Югра, г. Нефтеюганск, микрораон 11а, ул. Магистральная, здание № 20	3	Раздел с сохранением исходного земельного участка	Земельные участки (территории) общего пользования (12.0), коммунальное обслуживание (3.1)
	86:20:0000062:333	86, г Нефтеюганск, Ханты-Мансийский Автономный округ - Югра АО, г Нефтеюганск, в пределах городской черты, грунтово-лежневая автодорога от куста 80 до куста 137 А	7387	Раздел с сохранением исходного земельного участка	-
	86:20:0000031:267	86, г Нефтеюганск, ул Парковая, Ханты-Мансийский автономный округ - Югра, г. Нефтеюганск, ул. Парковая к ж/д. №1, №2, АТБ-6	21	Раздел с сохранением исходного земельного участка	-
	86:20:0000062:353	86, г Нефтеюганск, тер Восточная зона, Ханты-Мансийский Автономный округ - Югра, г Нефтеюганск, Восточная зона, массив 01, квартал 02, здание 8	16951	Раздел с сохранением исходного земельного участка	-
	86:20:0000031:93	86, г Нефтеюганск, ул Жилая, Ханты-Мансийский автономный округ - Югра, г. Нефтеюганск, ул. Жилая	102	Раздел с сохранением исходного земельного участка	-
	86:20:0000032:119	86, г Нефтеюганск, ул Жилая, сооружение ВЛ-9, Ханты-Мансийский автономный округ - Югра, г.Нефтеюганск, ул.Жилая, сооружение ВЛ-9	66	Раздел с сохранением исходного земельного участка	-
	86:20:0000062:760	86, г Нефтеюганск, Ханты-Мансийский автономный округ - Югра, Усть - Балыкский лицензионный участок	335	Раздел с сохранением исходного земельного участка	-
	86:20:0000032:9	86, г Нефтеюганск, тер Пионерная зона, ул Жилая, Ханты-Мансийский автономный округ - Югра, г. Нефтеюганск, тер. Пионерная зона, ул. Жилая	738	Раздел с сохранением исходного земельного участка	-
:ЗУ65.5	86:20:0000065:15	86, г Нефтеюганск, тер Пионерная зона, ул Набережная, д №1, Ханты-Мансийский автономный округ - Югра, г. Нефтеюганск, тер. Пионерная зона, ул. Набережная, д. №1	2180	Раздел исходного земельного участка	Земельные участки (территории) общего пользования (12.0), коммунальное обслуживание (3.1)
	86:20:0000000:10903	Ханты-Мансийский автономный округ - Югра, г. Нефтеюганск, проезд 5П, сооружение ВЛ-7	196	Раздел с сохранением исходного земельного участка	-
	86:20:0000000:10913	Ханты-Мансийский автономный округ - Югра, г. Нефтеюганск, ул. Жилая, сооружение ВЛ-5	70	Раздел с сохранением исходного земельного участка	-
	86:20:0000000:10936	Ханты-Мансийский автономный округ - Югра, г. Нефтеюганск, 14 микрорайон, сооружение ВЛ-1	7	Раздел с сохранением исходного земельного участка	-
	86:20:0000000:11153	Ханты-Мансийский автономный округ - Югра, г.Нефтеюганск, ул.Мамонтовская, сооружение ВЛ-2	15	Раздел с сохранением исходного земельного участка	-
	86:20:0000000:11253	Ханты-Мансийский автономный округ - Югра, г. Нефтеюганск, 14 микрорайон, дом № 37	17	Раздел с сохранением исходного земельного участка	-
	86:20:0000000:11396	Ханты-Мансийский автономный округ - Югра, г. Нефтеюганск, микрорайон 15-й, сооружение КН-3	2	Раздел с сохранением исходного земельного участка	-
	86:20:0000000:11399	Ханты-Мансийский автономный округ - Югра, г. Нефтеюганск, район СУ-62	34154	Раздел с сохранением исходного земельного участка	-
	86:20:0000000:12126	Российская Федерация, Ханты-Мансийский автономный округ - Югра, г. Нефтеюганск	12387	Раздел с сохранением исходного земельного участка	-

	86:20:0000000:58	Ханты-Мансийский Автономный округ - Югра АО, г Нефтеюганск, Усть-Балыкское нефтяное месторождение, от подстанции 35/6 кВ № 162 до куста №55, 21, скважины 840, 1 Водоподъема, МО-15 (мостоотряд)	205	Раздел с сохранением исходного земельного участка	-
	86:20:0000000:6864	Ханты-Мансийский автономный округ - Югра, г. Нефтеюганск, проезд 6П, сооружение ВЛ-8	12	Раздел с сохранением исходного земельного участка	-
	86:20:0000000:6870	Ханты-Мансийский автономный округ - Югра, г. Нефтеюганск, 17а микрорайон, сооружение ВЛ-1	24	Раздел с сохранением исходного земельного участка	-
	86:20:0000000:6873	Ханты-Мансийский автономный округ - Югра, г. Нефтеюганск, 11а микрорайон, сооружение ВЛ-24	9	Раздел с сохранением исходного земельного участка	-
	86:20:0000000:6924	Ханты-Мансийский автономный округ - Югра, г. Нефтеюганск, 16а микрорайон, сооружение ВЛ-1	4	Раздел с сохранением исходного земельного участка	-
	86:20:0000000:7130	Ханты-Мансийский автономный округ - Югра, г. Нефтеюганск, ул Сургутская, ул.Сургутская и ул.Строителей	45	Раздел с сохранением исходного земельного участка	-
	86:20:0000000:7149	Ханты-Мансийский автономный округ - Югра, г. Нефтеюганск, 11а микрорайон, сооружение ВЛ-1	4	Раздел с сохранением исходного земельного участка	-
	86:20:0000032:149	86, г Нефтеюганск, Ханты-Мансийский автономный округ - Югра, г. Нефтеюганск, ПНМК-6, у жилого дома № 7	6	Раздел с сохранением исходного земельного участка	-
	86:20:0000035:13	86, г Нефтеюганск, мкр 10-й, д 25, Ханты-Мансийский автономный округ - Югра, г. Нефтеюганск, мкр. 10-й, д. 25	138	Раздел с сохранением исходного земельного участка	-
	86:20:0000035:30	86, г Нефтеюганск, мкр 10А, Ханты-Мансийский - Югра АО, г. Нефтеюганск, микрорайон 10А, в районе КНС-4	188	Раздел с сохранением исходного земельного участка	-
	86:20:0000035:4	86, г Нефтеюганск, мкр 10 а, ул Жилая, Ханты-Мансийский автономный округ - Югра, г. Нефтеюганск, мкр. 10 а, ул. Жилая	156	Раздел с сохранением исходного земельного участка	-
	86:20:0000035:557	86, г Нефтеюганск, мкр 10А, Ханты-Мансийский автономный округ - Югра, г. Нефтеюганск, мкр. 10А, сооружение 2/1	1077	Раздел с сохранением исходного земельного участка	-
	86:20:0000040:18	86, г Нефтеюганск, мкр 11Б, Ханты-Мансийский автономный округ - Югра, г Нефтеюганск, мкр 11Б	2956	Раздел с сохранением исходного земельного участка	-
	86:20:0000041:2270	86, г Нефтеюганск, мкр 10-й, сооружение ВЛ-1, Ханты-Мансийский Автономный округ - Югра, г. Нефтеюганск, 10 микрорайон, сооружение ВЛ-1	1	Раздел с сохранением исходного земельного участка	-
	86:20:0000046:46	86, г Нефтеюганск, мкр 5-й, Ханты-Мансийский автономный округ - Югра, г. Нефтеюганск, мкр. 5-й, уч. 17	11180	Раздел с сохранением исходного земельного участка	-
	86:20:0000050:1568	Ханты-Мансийский автономный округ - Югра, г. Нефтеюганск, ул. Ленина	43	Раздел с сохранением исходного земельного участка	-
	86:20:0000055:13	Ханты-Мансийский Автономный округ - Югра АО, г Нефтеюганск, мкр 8а, д 5	3826	Раздел с сохранением исходного земельного участка	-
	86:20:0000060:398	86, г Нефтеюганск, Ханты-Мансийский Автономный округ - Югра АО, г Нефтеюганск, Усть-Балыкское месторождение, в пределах городской черты, скважина № 508	2250	Раздел с сохранением исходного земельного участка	-
	86:20:0000060:405	86, г Нефтеюганск, Ханты-Мансийский автономный округ - Югра, г Нефтеюганск Усть-Балыкское месторождение	185	Раздел с сохранением исходного земельного участка	-

	86:20:0000062:350	86, г Нефтеюганск, тер Усть-Балыкское месторождение, Ханты-Мансийский автономный округ - Югра, г. Нефтеюганск, тер. Усть-Балыкское месторождение	374	Раздел с сохранением исходного земельного участка	-
	86:20:0000063:10	86, г Нефтеюганск, Ханты-Мансийский автономный округ - Югра, г. Нефтеюганск, Промышленная зона Юго-западная, проезд 5П	4	Раздел с сохранением исходного земельного участка	-
	86:20:0000065:342	86, г Нефтеюганск, проезд 5П, Ханты-Мансийский автономный округ - Югра, г. Нефтеюганск, проезд 5П	1	Раздел с сохранением исходного земельного участка	-
	86:20:0000068:322	86, г Нефтеюганск, проезд 6П, Ханты-Мансийский автономный округ - Югра, г. Нефтеюганск, проезд 6П, сооружение ВЛ-3	3	Раздел с сохранением исходного земельного участка	-
	86:20:0000070:73	86, г Нефтеюганск, Ханты-Мансийский Автономный округ - Югра АО, г Нефтеюганск, Юго-Западная, проезд 6П	78352	Раздел с сохранением исходного земельного участка	-
	86:20:0000072:4955	86, г Нефтеюганск, мкр 16-й, сооружение ВЛ-1, Ханты-Мансийский автономный округ - Югра, г. Нефтеюганск, 16 микрорайон, сооружение ВЛ-1	48	Раздел с сохранением исходного земельного участка	-
:ЗУ75.21	86:20:0000075:34	86, г Нефтеюганск, мкр 15-й, д № 38, Ханты-Мансийский автономный округ - Югра, г. Нефтеюганск, мкр. 15-й, д. № 38	2085	Раздел исходного земельного участка	Земельные участки (территории) общего пользования (12.0), коммунальное обслуживание (3.1)
	86:20:0000075:42	86, г Нефтеюганск, мкр 15-й, Ханты-Мансийский автономный округ - Югра, г. Нефтеюганск, мкр. 15-й	6694	Раздел с сохранением исходного земельного участка	-
	86:20:0000000:6994	Ханты-Мансийский автономный округ - Югра, г. Нефтеюганск, проезд 5П, номер объекта недвижимости 5 (строительный)	238	Раздел с сохранением исходного земельного участка	-
	86:20:0000001:43	86, г Нефтеюганск, Ханты-Мансийский Автономный округ - Югра АО, г Нефтеюганск, Усть-Балыкское месторождение	2030	Раздел с сохранением исходного земельного участка	-
	86:20:0000016:23	Ханты-Мансийский Автономный округ - Югра АО, г Нефтеюганск, Усть-Балыкское месторождение в пределах городской черты, грунтово-лежневая автодорога от бетонки до куста 102	3766	Раздел с сохранением исходного земельного участка	-
	86:20:0000018:131	86, г Нефтеюганск, Ханты-Мансийский автономный округ - Югра, г. Нефтеюганск, 11а микрорайон по улице Спортивная, к жилым домам №5, 6, по улице Березовая, к жилым домам №3, 4, 4а, 6, 8, 9, 10	222	Раздел с сохранением исходного земельного участка	-
	86:20:0000024:132	86, г Нефтеюганск, мкр 11А, Ханты-Мансийский автономный округ - Югра, г. Нефтеюганск, 11а микрорайон, пер.Дальний, дом 21	632	Раздел с сохранением исходного земельного участка	-
	86:20:0000000:10976	Ханты-Мансийский автономный округ - Югра, г. Нефтеюганск, ул. Транспортная, сооружение ВЛ-2	43	Раздел с сохранением исходного земельного участка	-
	86:20:0000000:10979	Ханты-Мансийский автономный округ - Югра, г. Нефтеюганск, вдоль улиц Гагарина, Набережная, Ленина, Мира, Сургутская до КНС- 3	174	Раздел с сохранением исходного земельного участка	-
	86:20:0000000:11221	Ханты-Мансийский автономный округ - Югра, г. Нефтеюганск, 17 микрорайон	517	Раздел с сохранением исходного земельного участка	-
	86:20:0000000:11277	Ханты-Мансийский автономный округ - Югра, г Нефтеюганск, вдоль улицы Сургутская, от отбойного колодца до КНС-3	2	Раздел с сохранением исходного земельного участка	-
	86:20:0000000:113	Ханты-Мансийский Автономный округ - Югра АО, г Нефтеюганск, 11б микрорайон, земельный участок №48 вр	722	Раздел с сохранением исходного земельного участка	-

	86:20:0000000:11413	Ханты-Мансийский автономный округ - Югра, г. Нефтеюганск, вдоль ул.Усть-Балыкская от ул.Нефтяников до ул. Жилая	43	Раздел с сохранением исходного земельного участка	-
	86:20:0000000:11468	Ханты-Мансийский автономный округ - Югра, г. Нефтеюганск, микрорайон 11	39	Раздел с сохранением исходного земельного участка	-
	86:20:0000000:11481	Ханты-Мансийский автономный округ - Югра, г. Нефтеюганск, ул. Нефтяников, сооружение ВЛ-3	20	Раздел с сохранением исходного земельного участка	-
	86:20:0000000:12127	Российская Федерация, Ханты-Мансийский автономный округ - Югра, г. Нефтеюганск	56420	Раздел с сохранением исходного земельного участка	-
	86:20:0000000:6849	Ханты-Мансийский автономный округ - Югра, г. Нефтеюганск, 11 микрорайон, ВЛ-14	14	Раздел с сохранением исходного земельного участка	-
	86:20:0000000:6863	Ханты-Мансийский автономный округ - Югра, г. Нефтеюганск, проезд 6П, сооружение ВЛ-7	63	Раздел с сохранением исходного земельного участка	-
	86:20:0000068:301	86, г Нефтеюганск, Ханты-Мансийский Автономный округ - Югра АО, г Нефтеюганск, СУ-62, дом № 17	602	Раздел с сохранением исходного земельного участка	-
	86:20:0000068:303	86, г Нефтеюганск, Ханты-Мансийский Автономный округ - Югра АО, г Нефтеюганск, СУ-62, дом № 6	549	Раздел с сохранением исходного земельного участка	-
	86:20:0000071:3838	86, г Нефтеюганск, Ханты-Мансийский автономный округ - Югра, г. Нефтеюганск, 12 микрорайон, вдоль улицы Нефтяников	5	Раздел с сохранением исходного земельного участка	-
	86:20:0000072:22	86, г Нефтеюганск, мкр 16-й, д № 1, Ханты-Мансийский автономный округ - Югра, г. Нефтеюганск, мкр. 16-й, д. № 1	4723	Раздел с сохранением исходного земельного участка	-
	86:20:0000072:4978	86, г Нефтеюганск, мкр 16-й, Ханты-Мансийский автономный округ - Югра, г. Нефтеюганск, 16 микрорайон, у жилых домов № 3, 4, 5, 10, 14, 23, 25	29	Раздел с сохранением исходного земельного участка	-
	86:20:0000073:16	86, г Нефтеюганск, мкр 13-й, д №38, Ханты-Мансийский автономный округ - Югра, г. Нефтеюганск, мкр. 13-й, д. №38	660	Раздел с сохранением исходного земельного участка	-
	86:20:0000073:4015	86, г Нефтеюганск, Ханты-Мансийский автономный округ - Югра, г. Нефтеюганск, улица Нефтяников, 13 микрорайон	9	Раздел с сохранением исходного земельного участка	-
	86:20:0000073:96	86, г Нефтеюганск, мкр 13-й, д 56, Ханты-Мансийский автономный округ - Югра, г. Нефтеюганск, мкр. 13-й, д. 56	1324	Раздел с сохранением исходного земельного участка	-
	86:20:0000075:127	86, г Нефтеюганск, мкр 15-й, д 2, Ханты-Мансийский автономный округ - Югра, г. Нефтеюганск, мкр. 15-й, д. 2	7620	Раздел с сохранением исходного земельного участка	-
	86:20:0000075:51	86, г Нефтеюганск, мкр 15-й, Ханты-Мансийский автономный округ - Югра, г. Нефтеюганск, микрорайон 15, земельный участок 8 (строительный)	8258	Раздел с сохранением исходного земельного участка	-
	86:20:0000035:548	86, г Нефтеюганск, мкр 10А, сооружение 2/1, Ханты-Мансийский автономный округ - Югра, г. Нефтеюганск, микрорайон 10А, сооружение №2/1	2699	Раздел с сохранением исходного земельного участка	-
	86:20:0000037:20	86, г Нефтеюганск, тер Пионерная зона, ул Мира, Ханты-Мансийский автономный округ - Югра, г. Нефтеюганск, тер. Пионерная зона, ул. Мира	1320	Раздел с сохранением исходного земельного участка	-
	86:20:0000010:329	86, г Нефтеюганск, мкр 11А, ул Кедровая, Ханты-Мансийский автономный округ - Югра, г. Нефтеюганск, 11А микрорайон, ул. Кедровая, д. 69	514	Раздел с сохранением исходного земельного участка	-

	86:20:0000050:39	Ханты-Мансийский автономный округ - Югра, г. Нефтеюганск, мкр. 6-й	616	Раздел с сохранением исходного земельного участка	-
	86:20:0000052:35	86, г Нефтеюганск, ул имени Алексея Варакина, Ханты-Мансийский автономный округ - Югра, г. Нефтеюганск, ул. имени Алексея Варакина, земельный участок №3 (строительный)	7154	Раздел с сохранением исходного земельного участка	-
	86:20:0000055:44	Ханты-Мансийский автономный округ - Югра, г. Нефтеюганск, мкр. 8а	3302	Раздел с сохранением исходного земельного участка	-
	86:20:0000012:535	86, г Нефтеюганск, мкр 11А, ул Спортивная, д 69, Ханты-Мансийский автономный округ - Югра, г. Нефтеюганск, мкр. 11А, ул. Спортивная, 69	450	Раздел с сохранением исходного земельного участка	-
	86:20:0000056:20	86, г Нефтеюганск, мкр 12-й, д №1, Ханты-Мансийский Автономный округ - Югра АО, г Нефтеюганск, мкр 12-й, д №1	3609	Раздел с сохранением исходного земельного участка	-
	86:20:0000016:26	Ханты-Мансийский автономный округ - Югра, г Нефтеюганск, Усть-Балыкское месторождение, ВЛ 6 кВ от подстанции 35/6 кВ № 159 до кольцующей ячейки, скважины № 339, НТУ (Нефтеюганское таможенное управление), до кустов 102, 103	49	Раздел с сохранением исходного земельного участка	-
	86:20:0000067:5	Ханты-Мансийский автономный округ - Югра, г Нефтеюганск, Юго-западная зона	45568	Раздел с сохранением исходного земельного участка	-
	86:20:0000022:328	86, г Нефтеюганск, Ханты-Мансийский Автономный округ - Югра АО, г Нефтеюганск, 11а микрорайон, дом № 20	267	Раздел с сохранением исходного земельного участка	-
	86:20:0000022:330	86, г Нефтеюганск, Ханты-Мансийский Автономный округ - Югра АО, г Нефтеюганск, 11а микрорайон, дом № 21	349	Раздел с сохранением исходного земельного участка	-
	86:20:0000068:300	86, г Нефтеюганск, Ханты-Мансийский Автономный округ - Югра АО, г Нефтеюганск, СУ-62, дом № 5	500	Раздел с сохранением исходного земельного участка	-
	86:20:0000000:10978	Ханты-Мансийский автономный округ - Югра, г. Нефтеюганск, ул.Транспортная, сооружение ВЛ-1	35	Раздел с сохранением исходного земельного участка	-
	86:20:0000000:11266	Ханты-Мансийский автономный округ - Югра, г. Нефтеюганск, 11б микрорайон	9	Раздел с сохранением исходного земельного участка	-
	86:20:0000000:11409	Ханты-Мансийский автономный округ - Югра, г. Нефтеюганск, микрорайон 14 вдоль ул. Юганская, ул. Мамонтовская, ул. Пойменная, ул. Нефтяников	11	Раздел с сохранением исходного земельного участка	-
	86:20:0000000:11414	Ханты-Мансийский автономный округ - Югра, г. Нефтеюганск, вдоль ул. Жилая от ж/д №12 в 8 микрорайоне, до КНС-4	38	Раздел с сохранением исходного земельного участка	-
	86:20:0000000:62	Ханты-Мансийский Автономный округ - Югра АО, г Нефтеюганск, Усть-Балыкское нефтяное месторождение, от подстанции 35/6 кВ № 133 до кустов 137, 137А, 147, 146, 149 и до опоры 187	293	Раздел с сохранением исходного земельного участка	-
	86:20:0000000:6702	Ханты-Мансийский автономный округ - Югра, г. Нефтеюганск, ул. Мамонтовская, земельный участок № 22вр.	43050	Раздел с сохранением исходного земельного участка	-
	86:20:0000000:6903	Ханты-Мансийский автономный округ - Югра, г. Нефтеюганск, проезд 6П, сооружение ВЛ-6	24	Раздел с сохранением исходного земельного участка	-
	86:20:0000000:6907	Ханты-Мансийский автономный округ - Югра, г.Нефтеюганск, 11б мкр., 11 мкр	224	Раздел с сохранением исходного земельного участка	-

	86:20:0000039:8	86, г Нефтеюганск, мкр 11-й, Ханты-Мансийский Автономный округ - Югра АО, г Нефтеюганск, мкр 11-й, строение №109	9797	Раздел с сохранением исходного земельного участка	-
	86:20:0000040:6	86, г Нефтеюганск, мкр 11б, Ханты-Мансийский Автономный округ - Югра АО, г Нефтеюганск, мкр 11б, строение 105/1	3705	Раздел с сохранением исходного земельного участка	-
	86:20:0000040:71	86, г Нефтеюганск, мкр 11Б, мкр 11Б, уч 68, Ханты-Мансийский автономный округ - Югра, г Нефтеюганск, мкр 11Б, уч 68	9678	Раздел с сохранением исходного земельного участка	-
	86:20:0000066:6	Ханты-Мансийский автономный округ - Югра, г Нефтеюганск, Юго-западная зона	6574	Раздел с сохранением исходного земельного участка	-
	86:20:0000067:4	Ханты-Мансийский Автономный округ - Югра АО, г Нефтеюганск, Юго-западная зона, массив 01, квартал 01	28447	Раздел с сохранением исходного земельного участка	-
	86:20:0000067:6	Ханты-Мансийский автономный округ - Югра, г Нефтеюганск, Юго-западная зона	569	Раздел с сохранением исходного земельного участка	-
	86:20:0000073:4016	86, г Нефтеюганск, Ханты-Мансийский автономный округ - Югра, г. Нефтеюганск, улица Аржанова, от улицы Нефтяников до улицы Мамонтовская	55	Раздел с сохранением исходного земельного участка	-
	86:20:0000073:4017	86, г Нефтеюганск, мкр 13-й, Ханты-Мансийский автономный округ - Югра, г. Нефтеюганск, 13 микрорайон, улица Нефтяников	7	Раздел с сохранением исходного земельного участка	-
	86:20:0000075:159	86, г Нефтеюганск, участок находится примерно в 150 метрах по направлению на запад от ориентира (жилой дом), расположенного за пределами участка, адрес ориентира: г. Нефтеюганск, 15 микрорайон, дом №2	131	Раздел с сохранением исходного земельного участка	-
:ЗУ0.2504	86:20:0000000:7143	Ханты-Мансийский автономный округ - Югра, г. Нефтеюганск, 11а микрорайон, сооружение ВЛ-7	10	Раздел с сохранением исходного земельного участка	Земельные участки (территории) общего пользования (12.0), коммунальное обслуживание (3.1)
	86:20:0000018:56	86, г Нефтеюганск, мкр 11А, Ханты-Мансийский Автономный округ - Югра, г. Нефтеюганск, 11а микрорайон, ул. Березовая, дом 10	473	Раздел с сохранением исходного земельного участка	-
	86:20:0000033:589	86, г Нефтеюганск, Российская Федерация, Ханты-Мансийский автономный округ - Югра, г. Нефтеюганск, Усть-Балыкское месторождение нефти, в районе куста 15	125463	Раздел с сохранением исходного земельного участка	-
	86:20:0000000:11093	Ханты-Мансийский автономный округ - Югра, г. Нефтеюганск, проезд 5П, сооружение ВЛ-4	28	Раздел с сохранением исходного земельного участка	-
	86:20:0000000:11282	Ханты-Мансийский автономный округ - Югра, г. Нефтеюганск, 11 микрорайон, от жилого дома №106 к ККсущ. по улице Сургутская	33	Раздел с сохранением исходного земельного участка	-
	86:20:0000000:11398	Ханты-Мансийский автономный округ - Югра, г. Нефтеюганск, ул. Сургутская	5158	Раздел с сохранением исходного земельного участка	-
	86:20:0000000:11483	Ханты-Мансийский АО-Югра, г. Нефтеюганск, ул. Мамонтовская, сооружение ВЛ-6	69	Раздел с сохранением исходного земельного участка	-
	86:20:0000000:12121	Российская Федерация, Ханты-Мансийский автономный округ - Югра, г. Нефтеюганск	48182	Раздел с сохранением исходного земельного участка	-
	86:20:0000000:6817	Ханты-Мансийский автономный округ - Югра, г. Нефтеюганск, 9 микрорайон, сооружение ВЛ-5	2	Раздел с сохранением исходного земельного участка	-
	86:20:0000000:69	Ханты-Мансийский Автономный округ - Югра, г. Нефтеюганск, Восточная зона, Северо-Восточная зона	127988	Раздел с сохранением исходного	-

				земельного участка	
:ЗУ61.13	86:20:0000061:472	86, г Нефтеюганск, Ханты-Мансийский автономный округ - Югра, г. Нефтеюганск, жилой район Южный	3198	Раздел исходного земельного участка	Земельные участки (территории) общего пользования (12.0), коммунальное обслуживание (3.1)
	86:20:0000076:87	86, г Нефтеюганск, мкр 14-й, Ханты-Мансийский автономный округ - Югра, г. Нефтеюганск, мкр. 14-й	776	Раздел с сохранением исходного земельного участка	-
	86:20:0000061:17	86, г Нефтеюганск, тер восточная и северо-восточная зоны, Ханты-Мансийский автономный округ - Югра, г Нефтеюганск, восточная и северо-восточная зоны	41590	Раздел с сохранением исходного земельного участка	-
	86:20:0000067:1	Ханты-Мансийский Автономный округ - Югра АО, г Нефтеюганск, юго-западная зона	28634	Раздел с сохранением исходного земельного участка	-
	86:20:0000068:319	86, г Нефтеюганск, проезд 6П, Ханты-Мансийский автономный округ - Югра, г. Нефтеюганск, проезд 6П, сооружение ВЛ-4	6	Раздел с сохранением исходного земельного участка	-
	86:20:0000071:3843	86, г Нефтеюганск, Ханты-Мансийский автономный округ - Югра, г. Нефтеюганск, улица Мамонтовская от улицы Молодёжная до улицы Аржанова	7	Раздел с сохранением исходного земельного участка	-
	86:20:0000075:168	86, г Нефтеюганск, мкр 15-й, Ханты-Мансийский Автономный округ - Югра, г. Нефтеюганск, 15 мкр.	3820	Раздел с сохранением исходного земельного участка	-
:ЗУ75.25	86:20:0000075:37	86, г Нефтеюганск, мкр 15-й, д №10, Ханты-Мансийский автономный округ - Югра, г. Нефтеюганск, мкр. 15-й, д. №10	7664	Раздел исходного земельного участка	Земельные участки (территории) общего пользования (12.0), коммунальное обслуживание (3.1)
	86:20:0000075:46	86, г Нефтеюганск, мкр 15-й, Ханты-Мансийский автономный округ - Югра, г. Нефтеюганск, мкр. 15-й	10822	Раздел с сохранением исходного земельного участка	-
	86:20:0000041:2491	86, г Нефтеюганск, Ханты-Мансийский автономный округ - Югра, г. Нефтеюганск, улица Ленина, от улицы Парковая до улицы Жилая	9	Раздел с сохранением исходного земельного участка	-
	86:20:0000054:22	86, г Нефтеюганск, тер Промышленная зона Пионерная, ул Набережная, Ханты-Мансийский автономный округ - Югра, г. Нефтеюганск, тер. Промышленная зона Пионерная, ул. Набережная	90057	Раздел с сохранением исходного земельного участка	-
	86:20:0000055:26	Ханты-Мансийский автономный округ - Югра, г. Нефтеюганск, мкр. 8а, д. 56	14936	Раздел с сохранением исходного земельного участка	-
	86:20:0000057:3	86, г Нефтеюганск, мкр 7-й, Ханты-Мансийский автономный округ - Югра, г. Нефтеюганск, мкр. 7-й	7636	Раздел с сохранением исходного земельного участка	-
	86:20:0000000:11320	Ханты-Мансийский автономный округ - Югра, г. Нефтеюганск, 11 микрорайон от улицы Сургутская до ж/д № 107	12	Раздел с сохранением исходного земельного участка	-
	86:20:0000000:11402	Ханты-Мансийский автономный округ - Югра, г Нефтеюганск, ул Мира	221	Раздел с сохранением исходного земельного участка	-
	86:20:0000000:12123	Российская Федерация, Ханты-Мансийский автономный округ - Югра, г. Нефтеюганск	12649	Раздел с сохранением исходного земельного участка	-
	86:20:0000000:6721	Ханты-Мансийский автономный округ - Югра, г. Нефтеюганск, ул. Набережная	23324	Раздел с сохранением исходного земельного участка	-
	86:20:0000000:6850	Ханты-Мансийский автономный округ - Югра, г. Нефтеюганск, дорога Объездная, ВЛ-5	81	Раздел с сохранением исходного земельного участка	-

	86:20:0000018:97	86, г Нефтеюганск, мкр 11А, ул Березовая, д 9, Ханты-Мансийский автономный округ - Югра, г. Нефтеюганск, 11а микрорайон, ул. Березовая, дом №9	331	Раздел с сохранением исходного земельного участка	-
	86:20:0000039:560	86, г Нефтеюганск, мкр 11, Ханты-Мансийский автономный округ - Югра, г. Нефтеюганск, 11-й микрорайон, у жилых домов № № 40, 42, 44, 54, 55, 58, 59, 60	91	Раздел с сохранением исходного земельного участка	-
	86:20:0000068:320	86, г Нефтеюганск, проезд 6П, сооружение ВЛ-2, Ханты-Мансийский автономный округ - Югра, г. Нефтеюганск, проезд 6П, сооружение ВЛ-2	17	Раздел с сохранением исходного земельного участка	-
	86:20:0000000:11408	Ханты-Мансийский автономный округ - Югра, г. Нефтеюганск, Промышленная зона Юго - западная, проезд 5П	9	Раздел с сохранением исходного земельного участка	-
	86:20:0000042:11	86, г Нефтеюганск, мкр 9а, Ханты-Мансийский автономный округ - Югра, г. Нефтеюганск, мкр. 9а	124	Раздел с сохранением исходного земельного участка	-
	86:20:0000042:24	86, г Нефтеюганск, мкр 9а, строен № 28/1, Ханты-Мансийский автономный округ - Югра, г. Нефтеюганск, мкр. 9а, строен. № 28/1	1225	Раздел с сохранением исходного земельного участка	-
	86:20:0000000:11410	Ханты-Мансийский автономный округ - Югра, г. Нефтеюганск, микрорайон 11б с КНС-9	9	Раздел с сохранением исходного земельного участка	-
	86:20:0000044:60	86, г Нефтеюганск, мкр 9-й, Ханты-Мансийский автономный округ - Югра, г. Нефтеюганск, мкр. 9-й	511	Раздел с сохранением исходного земельного участка	-
	86:20:0000000:11444	Ханты-Мансийский автономный округ - Югра, г Нефтеюганск, 5 мкр	334	Раздел с сохранением исходного земельного участка	-
	86:20:0000000:11504	Ханты-Мансийский автономный округ - Югра, г. Нефтеюганск, 4-й микрорайон, зона 1	72	Раздел с сохранением исходного земельного участка	-
	86:20:0000000:65	Ханты-Мансийский Автономный округ - Югра АО, г Нефтеюганск, Усть-Балыкское нефтяное месторождениеот подстанции 110/35/6 кВ Парус до постанции 35/6 кВ №162, №197	1270	Раздел с сохранением исходного земельного участка	-
	86:20:0000000:6816	Ханты-Мансийский автономный округ - Югра, г. Нефтеюганск, ул. Нефтяников, земельный участок 3 (строительный)	3263	Раздел с сохранением исходного земельного участка	-
	86:20:0000000:7011	Ханты-Мансийский автономный округ - Югра, г. Нефтеюганск, ул. Парковая, сооружение ВЛ-1	12	Раздел с сохранением исходного земельного участка	-
	86:20:0000042:640	86, г Нефтеюганск, мкр 9А, Ханты-Мансийский автономный округ - Югра, г. Нефтеюганск, 9а микрорайон, земельный участок 1 (строительный)	5238	Раздел с сохранением исходного земельного участка	-
	86:20:0000042:653	86, г Нефтеюганск, ул Жилая, Ханты-Мансийский автономный округ - Югра, г. Нефтеюганск, ул. Жилая, строение 28	1180	Раздел с сохранением исходного земельного участка	-
:ЗУ61.31	86:20:0000061:473	86, г Нефтеюганск, Ханты-Мансийский автономный округ - Югра, г. Нефтеюганск, жилой район Южный	13	Раздел исходного земельного участка	Земельные участки (территории) общего пользования (12.0), коммунальное обслуживание (3.1)
	86:20:0000068:324	86, г Нефтеюганск, Ханты-Мансийский автономный округ - Югра, г. Нефтеюганск, проезд 6П, сооружение ВЛ-1	56	Раздел с сохранением исходного земельного участка	-
	86:20:0000000:6838	Ханты-Мансийский автономный округ - Югра, г. Нефтеюганск, ул. Строителей, сооружение ВЛ-1	2	Раздел с сохранением исходного земельного участка	-
	86:20:0000000:6852	Ханты-Мансийский автономный округ - Югра, г. Нефтеюганск, ул. Транспортная, ВЛ-3	56	Раздел с сохранением исходного	-

				земельного участка	
	86:20:0000000:6861	Ханты-Мансийский автономный округ - Югра, г. Нефтеюганск, ул. Пойменная, ВЛ-2	44	Раздел с сохранением исходного земельного участка	-
	86:20:0000000:6869	Ханты-Мансийский автономный округ - Югра, г. Нефтеюганск, дорога Объездная, сооружение ВЛ-4	217	Раздел с сохранением исходного земельного участка	-
	86:20:0000000:59	Ханты-Мансийский Автономный округ - Югра АО, г Нефтеюганск, Усть-Балыкское нефтяное месторождение, от подстанции 35/6 кВ № 151 до опоры 28, скважины №№ 791,742, 786, 510, 826, 860, кустов 106,19, ЗУ-508	490	Раздел с сохранением исходного земельного участка	-
	86:20:0000000:7114	Ханты-Мансийский автономный округ - Югра, г. Нефтеюганск, ул. Усть-Балыкская, сооружение ВЛ-1	6	Раздел с сохранением исходного земельного участка	-
	86:20:0000042:654	86, г Нефтеюганск, мкр 9А, Ханты-Мансийский автономный округ - Югра, г. Нефтеюганск, мкр 9А, у жилого строения № 28/1	750	Раздел с сохранением исходного земельного участка	-
	86:20:0000068:338	86, г Нефтеюганск, п СУ-62, Ханты-Мансийский автономный округ - Югра, г. Нефтеюганск, гор. Су-62, ж/д. №1, №3-20	447	Раздел с сохранением исходного земельного участка	-
	86:20:0000076:44	86, г Нефтеюганск, мкр 14-й, строен № 47, Ханты-Мансийский автономный округ - Югра, г. Нефтеюганск, мкр. 14-й, строен. № 47	946	Раздел с сохранением исходного земельного участка	-
	86:20:0000000:7195	Ханты-Мансийский автономный округ - Югра, г. Нефтеюганск, ул. Гагарина, сооружение ВЛ-1	77	Раздел с сохранением исходного земельного участка	-
	86:20:0000000:99	Ханты-Мансийский Автономный округ - Югра АО, г Нефтеюганск	154923	Раздел с сохранением исходного земельного участка	-
	86:20:0000000:64	Ханты-Мансийский Автономный округ - Югра АО, г Нефтеюганск, Усть-Балыкское нефтяное месторождение, ВЛ-35 кВ от подстанции 110/35/6 Нефтеюганская до подстанции 35/6 кВ № 194, № 151, № 196	327	Раздел с сохранением исходного земельного участка	-
	86:20:0000047:65	86, г Нефтеюганск, ул Строителей, Ханты-Мансийский - Югра АО, г Нефтеюганск, ул Строителей	74	Раздел с сохранением исходного земельного участка	-
	86:20:0000046:1287	86, г Нефтеюганск, мкр 5-й, сооружение ВЛ-2, Ханты-Мансийский автономный округ - Югра, г. Нефтеюганск, 5 микрорайон, сооружение ВЛ-2	2	Раздел с сохранением исходного земельного участка	-
	86:20:0000055:2497	Ханты-Мансийский автономный округ - Югра, г. Нефтеюганск, микрорайон 8а, вдоль объездной дороги у 8А микрорайона	68	Раздел с сохранением исходного земельного участка	-
	86:20:0000058:3597	86, г Нефтеюганск, мкр 3-й, сооружение ВЛ-2, Ханты-Мансийский автономный округ - Югра, г. Нефтеюганск, 3 микрорайон, сооружение ВЛ-2	4	Раздел с сохранением исходного земельного участка	-
	86:20:0000000:68	Ханты-Мансийский Автономный округ - Югра АО, г Нефтеюганск, (территориально Северо-Восточная зона, частично Пионерная зона с выходом на ул.Киевская, Парковая, Нефтяников, Ленина)	2314	Раздел с сохранением исходного земельного участка	-
	86:20:0000057:4	86, г Нефтеюганск, мкр 7-й, Ханты-Мансийский автономный округ - Югра, г. Нефтеюганск, мкр. 7-й	72467	Раздел с сохранением исходного земельного участка	-
	86:20:0000000:6868	Ханты-Мансийский автономный округ - Югра, г Нефтеюганск, ул Мира, сооружение ВЛ-3	61	Раздел с сохранением исходного земельного участка	-

	86:20:0000035:558	86, г Нефтеюганск, мкр 10А, Ханты-Мансийский автономный округ - Югра, г. Нефтеюганск, мкр. 10А	1621	Раздел с сохранением исходного земельного участка	-
	86:20:0000035:7	86, г Нефтеюганск, мкр 10-й, ул Жилая, Ханты-Мансийский автономный округ - Югра, г. Нефтеюганск, мкр. 10-й, ул. Жилая	402	Раздел с сохранением исходного земельного участка	-
	86:20:0000000:7124	Ханты-Мансийский автономный округ - Югра, г. Нефтеюганск, ул. Мира, сооружение ВЛ-2	8	Раздел с сохранением исходного земельного участка	-
	86:20:0000012:403	86, г Нефтеюганск, мкр 11А, ул Березовая, Ханты-Мансийский автономный округ - Югра, г.Нефтеюганск, 11а микрорайон, ул.Березовая, у жилого дома № 30	99	Раздел с сохранением исходного земельного участка	-
:ЗУ75.28	86:20:0000075:41	86, г Нефтеюганск, мкр 15-й, д № 10, Ханты-Мансийский автономный округ - Югра, г. Нефтеюганск, мкр. 15-й, д. № 10	3	Раздел исходного земельного участка	Земельные участки (территории) общего пользования (12.0), коммунальное обслуживание (3.1)
:ЗУ75.38	86:20:0000075:92	86, г Нефтеюганск, мкр 15-й, ул Южная, д № 8, Ханты-Мансийский автономный округ - Югра, г. Нефтеюганск, мкр. 15-й, ул. Южная, д. № 8	1	Раздел исходного земельного участка	Земельные участки (территории) общего пользования (12.0), коммунальное обслуживание (3.1)
:ЗУ58.52	86:20:0000058:3631	86, г Нефтеюганск, мкр 3-й, уч 14/1, Ханты-Мансийский автономный округ - Югра, г. Нефтеюганск, мкр. 3-й, земельный участок 14/1	2	Раздел исходного земельного участка	Земельные участки (территории) общего пользования (12.0), коммунальное обслуживание (3.1)
:ЗУ6.3	86:20:0000006:19	86, г Нефтеюганск, мкр 11а, ул Олимпийская, д 2, Ханты-Мансийский автономный округ - Югра, г. Нефтеюганск, мкр. 11а, ул. Олимпийская, д. 2	1	Раздел исходного земельного участка	Земельные участки (территории) общего пользования (12.0), коммунальное обслуживание (3.1)
:ЗУ10.2	86:20:0000010:30	86, г Нефтеюганск, мкр 11а, пер Звездный, д 4, Ханты-Мансийский автономный округ - Югра, г. Нефтеюганск, мкр. 11а, пер. Звездный, д. 4	89	Раздел исходного земельного участка	Земельные участки (территории) общего пользования (12.0), коммунальное обслуживание (3.1)
:ЗУ17.23	86:20:0000017:74	Ханты-Мансийский автономный округ - Югра, г. Нефтеюганск, тер. Пионерная зона, ул. Жилая, строен. №14	637	Раздел исходного земельного участка	Земельные участки (территории) общего пользования (12.0), коммунальное обслуживание (3.1)
:ЗУ29.29	86:20:0000029:8	86, г Нефтеюганск, мкр 11а, ул Таежная, д 7, Ханты-Мансийский автономный округ - Югра, г. Нефтеюганск, мкр. 11а, ул. Таежная, д. 7	4	Раздел исходного земельного участка	Земельные участки (территории) общего пользования (12.0), коммунальное обслуживание (3.1)
:ЗУ31.3	86:20:0000031:249	86, г Нефтеюганск, ул Киевская, д 9, Ханты-Мансийский автономный округ - Югра, г. Нефтеюганск, ул. Киевская, №9	3	Раздел исходного земельного участка	Земельные участки (территории) общего пользования (12.0), коммунальное обслуживание (3.1)
:ЗУ50.23	86:20:0000050:3	Ханты-Мансийский автономный округ - Югра, г. Нефтеюганск, мкр. 6-й	2	Раздел исходного земельного участка	Земельные участки (территории) общего пользования (12.0), коммунальное обслуживание (3.1)
:ЗУ75.16	86:20:0000075:2166	86, г Нефтеюганск, мкр 15-й, Ханты-Мансийский автономный округ - Югра, г.Нефтеюганск, 15 микрорайон, пер.Малый, дом № 5	3	Раздел исходного земельного участка	Земельные участки (территории) общего пользования (12.0), коммунальное обслуживание (3.1)
:ЗУ45.4	86:20:0000045:10	Ханты-Мансийский автономный округ - Югра, г. Нефтеюганск, тер. Северо-восточная зона, тер. массив 2, квартал 5 № 3	4	Раздел исходного земельного участка	Земельные участки (территории) общего пользования (12.0), коммунальное обслуживание (3.1)
:ЗУ0.694	86:20:0000000:11251	Ханты-Мансийский автономный округ - Югра, г. Нефтеюганск, проезд 5П, строен № 23	1272	Раздел исходного земельного участка	Земельные участки (территории) общего пользования (12.0), коммунальное обслуживание (3.1)

:ЗУ0.691	86:20:0000000:11251	Ханты-Мансийский автономный округ - Югра, г. Нефтеюганск, проезд 5П, строен № 23	177	Раздел исходного земельного участка	Земельные участки (территории) общего пользования (12.0), коммунальное обслуживание (3.1)
:ЗУ0.692	86:20:0000000:11251	Ханты-Мансийский автономный округ - Югра, г. Нефтеюганск, проезд 5П, строен № 23	148	Раздел исходного земельного участка	Земельные участки (территории) общего пользования (12.0), коммунальное обслуживание (3.1)
:ЗУ0.833	86:20:0000000:11378	Ханты-Мансийский автономный округ - Югра, г. Нефтеюганск, 7 микрорайон	9	Раздел исходного земельного участка	Земельные участки (территории) общего пользования (12.0), коммунальное обслуживание (3.1)
:ЗУ40.21	86:20:0000040:8	86, г Нефтеюганск, мкр 11б, ул Стрелецкая, Ханты-Мансийский автономный округ - Югра, г. Нефтеюганск, мкр. 11б, ул. Стрелецкая	1	Раздел исходного земельного участка	Земельные участки (территории) общего пользования (12.0), коммунальное обслуживание (3.1)
:ЗУ19.3	86:20:0000019:29	86, г Нефтеюганск, мкр 11а, ул Таежная, д 44, Ханты-Мансийский автономный округ - Югра, г. Нефтеюганск, мкр. 11а, ул. Таежная, д. 44	140	Раздел исходного земельного участка	Земельные участки (территории) общего пользования (12.0), коммунальное обслуживание (3.1)
:ЗУ24.3	86:20:0000024:16	86, г Нефтеюганск, мкр 11а, ул Буровиков, д 32, Ханты-Мансийский автономный округ - Югра, г. Нефтеюганск, мкр. 11а, ул. Буровиков, д. 32	1	Раздел исходного земельного участка	Земельные участки (территории) общего пользования (12.0), коммунальное обслуживание (3.1)
:ЗУ65.6	86:20:0000065:15	86, г Нефтеюганск, тер Пионерная зона, ул Набережная, д №1, Ханты-Мансийский автономный округ - Югра, г. Нефтеюганск, тер. Пионерная зона, ул. Набережная, д. №1	1	Раздел исходного земельного участка	Земельные участки (территории) общего пользования (12.0), коммунальное обслуживание (3.1)
:ЗУ75.22	86:20:0000075:34	86, г Нефтеюганск, мкр 15-й, д № 38, Ханты-Мансийский автономный округ - Югра, г. Нефтеюганск, мкр. 15-й, д. № 38	15	Раздел исходного земельного участка	Земельные участки (территории) общего пользования (12.0), коммунальное обслуживание (3.1)
:ЗУ61.14	86:20:0000061:472	86, г Нефтеюганск, Ханты-Мансийский автономный округ - Югра, г. Нефтеюганск, жилой район Южный	34	Раздел исходного земельного участка	Земельные участки (территории) общего пользования (12.0), коммунальное обслуживание (3.1)
:ЗУ61.12	86:20:0000061:472	86, г Нефтеюганск, Ханты-Мансийский автономный округ - Югра, г. Нефтеюганск, жилой район Южный	29	Раздел исходного земельного участка	Земельные участки (территории) общего пользования (12.0), коммунальное обслуживание (3.1)
:ЗУ75.26	86:20:0000075:37	86, г Нефтеюганск, мкр 15-й, д №10, Ханты-Мансийский автономный округ - Югра, г. Нефтеюганск, мкр. 15-й, д. №10	20	Раздел исходного земельного участка	Земельные участки (территории) общего пользования (12.0), коммунальное обслуживание (3.1)
:ЗУ61.32	86:20:0000061:473	86, г Нефтеюганск, Ханты-Мансийский автономный округ - Югра, г. Нефтеюганск, жилой район Южный	1	Раздел исходного земельного участка	Земельные участки (территории) общего пользования (12.0), коммунальное обслуживание (3.1)
:ЗУ61.15	86:20:0000061:473	86, г Нефтеюганск, Ханты-Мансийский автономный округ - Югра, г. Нефтеюганск, жилой район Южный	1	Раздел исходного земельного участка	Земельные участки (территории) общего пользования (12.0), коммунальное обслуживание (3.1)
:ЗУ61.16	86:20:0000061:473	86, г Нефтеюганск, Ханты-Мансийский автономный округ - Югра, г. Нефтеюганск, жилой район Южный	1	Раздел исходного земельного участка	Земельные участки (территории) общего пользования (12.0), коммунальное обслуживание (3.1)
:ЗУ61.17	86:20:0000061:473	86, г Нефтеюганск, Ханты-Мансийский автономный округ - Югра, г. Нефтеюганск, жилой район Южный	1	Раздел исходного земельного участка	Земельные участки (территории) общего пользования (12.0), коммунальное обслуживание (3.1)
:ЗУ61.18	86:20:0000061:473	86, г Нефтеюганск, Ханты-Мансийский автономный округ - Югра, г. Нефтеюганск, жилой район Южный	1	Раздел исходного земельного участка	Земельные участки (территории) общего пользования (12.0), коммунальное

					обслуживание (3.1)
:ЗУ61.19	86:20:0000061:473	86, г Нефтеюганск, Ханты-Мансийский автономный округ - Югра, г. Нефтеюганск, жилой район Южный	1	Раздел исходного земельного участка	Земельные участки (территории) общего пользования (12.0), коммунальное обслуживание (3.1)
:ЗУ61.20	86:20:0000061:473	86, г Нефтеюганск, Ханты-Мансийский автономный округ - Югра, г. Нефтеюганск, жилой район Южный	1	Раздел исходного земельного участка	Земельные участки (территории) общего пользования (12.0), коммунальное обслуживание (3.1)
:ЗУ61.21	86:20:0000061:473	86, г Нефтеюганск, Ханты-Мансийский автономный округ - Югра, г. Нефтеюганск, жилой район Южный	1	Раздел исходного земельного участка	Земельные участки (территории) общего пользования (12.0), коммунальное обслуживание (3.1)
:ЗУ61.22	86:20:0000061:473	86, г Нефтеюганск, Ханты-Мансийский автономный округ - Югра, г. Нефтеюганск, жилой район Южный	1	Раздел исходного земельного участка	Земельные участки (территории) общего пользования (12.0), коммунальное обслуживание (3.1)
:ЗУ61.23	86:20:0000061:473	86, г Нефтеюганск, Ханты-Мансийский автономный округ - Югра, г. Нефтеюганск, жилой район Южный	1	Раздел исходного земельного участка	Земельные участки (территории) общего пользования (12.0), коммунальное обслуживание (3.1)
:ЗУ61.24	86:20:0000061:473	86, г Нефтеюганск, Ханты-Мансийский автономный округ - Югра, г. Нефтеюганск, жилой район Южный	1	Раздел исходного земельного участка	Земельные участки (территории) общего пользования (12.0), коммунальное обслуживание (3.1)
:ЗУ61.25	86:20:0000061:473	86, г Нефтеюганск, Ханты-Мансийский автономный округ - Югра, г. Нефтеюганск, жилой район Южный	1	Раздел исходного земельного участка	Земельные участки (территории) общего пользования (12.0), коммунальное обслуживание (3.1)
:ЗУ61.26	86:20:0000061:473	86, г Нефтеюганск, Ханты-Мансийский автономный округ - Югра, г. Нефтеюганск, жилой район Южный	0	Раздел исходного земельного участка	Земельные участки (территории) общего пользования (12.0), коммунальное обслуживание (3.1)
:ЗУ61.27	86:20:0000061:473	86, г Нефтеюганск, Ханты-Мансийский автономный округ - Югра, г. Нефтеюганск, жилой район Южный	1	Раздел исходного земельного участка	Земельные участки (территории) общего пользования (12.0), коммунальное обслуживание (3.1)
:ЗУ61.28	86:20:0000061:473	86, г Нефтеюганск, Ханты-Мансийский автономный округ - Югра, г. Нефтеюганск, жилой район Южный	1	Раздел исходного земельного участка	Земельные участки (территории) общего пользования (12.0), коммунальное обслуживание (3.1)
:ЗУ61.29	86:20:0000061:473	86, г Нефтеюганск, Ханты-Мансийский автономный округ - Югра, г. Нефтеюганск, жилой район Южный	1	Раздел исходного земельного участка	Земельные участки (территории) общего пользования (12.0), коммунальное обслуживание (3.1)
:ЗУ61.30	86:20:0000061:473	86, г Нефтеюганск, Ханты-Мансийский автономный округ - Югра, г. Нефтеюганск, жилой район Южный	1	Раздел исходного земельного участка	Земельные участки (территории) общего пользования (12.0), коммунальное обслуживание (3.1)
:ЗУ61.4	86:20:0000061:140	86, г Нефтеюганск, Ханты-Мансийский автономный округ - Югра, г Нефтеюганск Усть-Балыкское месторождение	2776	Раздел с сохранением исходного земельного участка	Земельные участки (территории) общего пользования (12.0), коммунальное обслуживание (3.1)
:ЗУ62.9	86:20:0000062:481	86, г Нефтеюганск, Ханты-Мансийский Автономный округ - Югра АО, г Нефтеюганск, проезд Береговой, участок №8	223	Раздел с сохранением исходного земельного участка	Земельные участки (территории) общего пользования (12.0), коммунальное обслуживание (3.1)
:ЗУ63.2	86:20:0000063:8	86, г Нефтеюганск, Ханты-Мансийский Автономный округ - Югра АО, г Нефтеюганск, Усть-Балыкское месторождение в пределах городской черты грунтово-лежневая автодорога от бетонки до куста 320	406	Раздел с сохранением исходного земельного участка	Земельные участки (территории) общего пользования (12.0), коммунальное обслуживание (3.1)

:ЗУ65.9	86:20:0000065:341	86, г Нефтеюганск, проезд 5П, Ханты-Мансийский автономный округ - Югра, г. Нефтеюганск, проезд 5П	189	Раздел с сохранением исходного земельного участка	Земельные участки (территории) общего пользования (12.0), коммунальное обслуживание (3.1)
:ЗУ66.5	86:20:0000066:18	Ханты-Мансийский Автономный округ - Югра АО, г Нефтеюганск, Юго-западная зона	39	Раздел с сохранением исходного земельного участка	Земельные участки (территории) общего пользования (12.0), коммунальное обслуживание (3.1)
:ЗУ69.9	86:20:0000069:199	86, г Нефтеюганск, проезд 5П, уч 9/1, Ханты-Мансийский автономный округ - Югра, г. Нефтеюганск, проезд 5П, земельный участок 9/1 (строительный)	3	Раздел с сохранением исходного земельного участка	Земельные участки (территории) общего пользования (12.0), коммунальное обслуживание (3.1)
:ЗУ69.20	86:20:0000069:235	86, г Нефтеюганск, проезд 5П, уч 3, Ханты-Мансийский автономный округ - Югра, г. Нефтеюганск, проезд 5П, земельный участок 3	1	Раздел с сохранением исходного земельного участка	Земельные участки (территории) общего пользования (12.0), коммунальное обслуживание (3.1)
:ЗУ69.24	86:20:0000069:368	86, г Нефтеюганск, Российская Федерация, Ханты-Мансийский автономный округ – Югра, г.Нефтеюганск, проезд 5 П, земельный участок №17а	190	Раздел с сохранением исходного земельного участка	Земельные участки (территории) общего пользования (12.0), коммунальное обслуживание (3.1)
:ЗУ69.23	86:20:0000069:368	86, г Нефтеюганск, Российская Федерация, Ханты-Мансийский автономный округ – Югра, г.Нефтеюганск, проезд 5 П, земельный участок №17а	49	Раздел с сохранением исходного земельного участка	Земельные участки (территории) общего пользования (12.0), коммунальное обслуживание (3.1)
:ЗУ71.3	86:20:0000071:30	86, г Нефтеюганск, мкр 12-й, Ханты-Мансийский автономный округ - Югра, г. Нефтеюганск, мкр. 12-й	9	Раздел с сохранением исходного земельного участка	Земельные участки (территории) общего пользования (12.0), коммунальное обслуживание (3.1)
:ЗУ71.4	86:20:0000071:34	86, г Нефтеюганск, мкр 12-й, д № 29, Ханты-Мансийский автономный округ - Югра, г. Нефтеюганск, мкр. 12-й, д. № 29	1	Раздел с сохранением исходного земельного участка	Земельные участки (территории) общего пользования (12.0), коммунальное обслуживание (3.1)
:ЗУ72.10	86:20:0000072:4983	86, г Нефтеюганск, мкр 16-й, Ханты-Мансийский автономный округ - Югра, г. Нефтеюганск, мкр. 16-й, у ж.д. № 26	2	Раздел с сохранением исходного земельного участка	Земельные участки (территории) общего пользования (12.0), коммунальное обслуживание (3.1)
:ЗУ72.11	86:20:0000072:4985	86, г Нефтеюганск, мкр 16-й, Ханты-Мансийский автономный округ - Югра, г. Нефтеюганск, микрорайон 16, к жилому дому №1	1	Раздел с сохранением исходного земельного участка	Земельные участки (территории) общего пользования (12.0), коммунальное обслуживание (3.1)
:ЗУ73.6	86:20:0000073:3963	86, г Нефтеюганск, мкр 13-й, Ханты-Мансийский автономный округ - Югра, г. Нефтеюганск, 13 мкр., у ж.д. № 56	2	Раздел с сохранением исходного земельного участка	Земельные участки (территории) общего пользования (12.0), коммунальное обслуживание (3.1)
:ЗУ74.3	86:20:0000074:37	86, г Нефтеюганск, мкр 16А, г. Нефтеюганск, 16 а мкр., прибрежная зона	1	Раздел с сохранением исходного земельного участка	Земельные участки (территории) общего пользования (12.0), коммунальное обслуживание (3.1)
:ЗУ74.16	86:20:0000074:42	86, г Нефтеюганск, ул Пойменная, Ханты-Мансийский автономный округ - Югра, г.Нефтеюганск, ул. Пойменная, сооружение ВЛ-1	3	Раздел с сохранением исходного земельного участка	Земельные участки (территории) общего пользования (12.0), коммунальное обслуживание (3.1)
:ЗУ74.15	86:20:0000074:42	86, г Нефтеюганск, ул Пойменная, Ханты-Мансийский автономный округ - Югра, г.Нефтеюганск, ул. Пойменная, сооружение ВЛ-1	1	Раздел с сохранением исходного земельного участка	Земельные участки (территории) общего пользования (12.0), коммунальное обслуживание (3.1)
:ЗУ75.1	86:20:0000075:120	86, г Нефтеюганск, мкр 15-й, Ханты-Мансийский автономный округ - Югра, г. Нефтеюганск, мкр. 15-й	65	Раздел с сохранением исходного земельного участка	Земельные участки (территории) общего пользования (12.0), коммунальное обслуживание (3.1)
:ЗУ75.3	86:20:0000075:141	86, г Нефтеюганск, мкр 15-й, ул Радужная, д 10, Ханты-Мансийский автономный округ - Югра, г. Нефтеюганск, мкр. 15-й, ул. Радужная, д.	1	Раздел с сохранением исходного земельного участка	Земельные участки (территории) общего пользования (12.0), коммунальное

		10			обслуживание (3.1)
:ЗУ75.5	86:20:0000075:146	86, г Нефтеюганск, мкр 15-й, пер Малый, д № 6, Ханты-Мансийский автономный округ - Югра, г. Нефтеюганск, мкр. 15-й, пер. Малый, д. № 6	2	Раздел с сохранением исходного земельного участка	Земельные участки (территории) общего пользования (12.0), коммунальное обслуживание (3.1)
:ЗУ75.11	86:20:0000075:164	86, г Нефтеюганск, мкр 15-й, Ханты-Мансийский автономный округ - Югра, г. Нефтеюганск, 15 мкр., земельный участок №1 (строительный)	1	Раздел с сохранением исходного земельного участка	Земельные участки (территории) общего пользования (12.0), коммунальное обслуживание (3.1)
:ЗУ75.20	86:20:0000075:3012	86, г Нефтеюганск, мкр 15-й, Ханты-Мансийский автономный округ - Югра, г. Нефтеюганск, мкр. 15-й, к ж/д №№ 9, 10, 11	1	Раздел с сохранением исходного земельного участка	Земельные участки (территории) общего пользования (12.0), коммунальное обслуживание (3.1)
:ЗУ75.19	86:20:0000075:3012	86, г Нефтеюганск, мкр 15-й, Ханты-Мансийский автономный округ - Югра, г. Нефтеюганск, мкр. 15-й, к ж/д №№ 9, 10, 11	1	Раздел с сохранением исходного земельного участка	Земельные участки (территории) общего пользования (12.0), коммунальное обслуживание (3.1)
:ЗУ75.31	86:20:0000075:43	86, г Нефтеюганск, мкр 15-й, д №15, Ханты-Мансийский автономный округ - Югра, г. Нефтеюганск, мкр. 15-й, д. №15	6	Раздел с сохранением исходного земельного участка	Земельные участки (территории) общего пользования (12.0), коммунальное обслуживание (3.1)
:ЗУ45.10	86:20:0000045:163	Ханты-Мансийский Автономный округ - Югра АО, г Нефтеюганск, Аэропорт, дом № 2	210	Раздел с сохранением исходного земельного участка	Земельные участки (территории) общего пользования (12.0), коммунальное обслуживание (3.1)
:ЗУ45.20	86:20:0000045:204	Ханты-Мансийский автономный округ-Югра, г. Нефтеюганск, ул. Усть-Балыкская, 2/1	7	Раздел с сохранением исходного земельного участка	Земельные участки (территории) общего пользования (12.0), коммунальное обслуживание (3.1)
:ЗУ36.1	86:20:0000036:317	86, г Нефтеюганск, Ханты-Мансийский автономный округ - Югра, г Нефтеюганск, пересечение ул.Объездная и ул. Ленина	13	Раздел с сохранением исходного земельного участка	Земельные участки (территории) общего пользования (12.0), коммунальное обслуживание (3.1)
:ЗУ37.3	86:20:0000037:11	86, г Нефтеюганск, ул Мира, Ханты-Мансийский автономный округ - Югра, г. Нефтеюганск, ул. Мира	209	Раздел с сохранением исходного земельного участка	Земельные участки (территории) общего пользования (12.0), коммунальное обслуживание (3.1)
:ЗУ37.8	86:20:0000037:36	86, г Нефтеюганск, Ханты-Мансийский автономный округ - Югра, г Нефтеюганск Усть-Балыкское нефтяное месторождение, тер ВЛ-6 кВ от подстанции 35/6 кВ №191 в город, Промзона, Юганская база энергообеспечения, ремонтный завод, отпайка на РЗА (релейная защита	3	Раздел с сохранением исходного земельного участка	Земельные участки (территории) общего пользования (12.0), коммунальное обслуживание (3.1)
:ЗУ37.11	86:20:0000037:41	86, г Нефтеюганск, Ханты-Мансийский автономный округ - Югра, г Нефтеюганск Усть-Балыкское нефтяное месторождение,ВЛ-6 кВ от подстанции 35/6 кВ №191 в город, Промзона, Юганская база энергообеспечения, ремонтный завод, отпайка на РЗА (релейная защита и авт	2	Раздел с сохранением исходного земельного участка	Земельные участки (территории) общего пользования (12.0), коммунальное обслуживание (3.1)
:ЗУ39.5	86:20:0000039:367	86, г Нефтеюганск, мкр 11-й, Ханты-Мансийский автономный округ - Югра, г Нефтеюганск, 11 мкрорайон, у жилых домов № № 40, 42, 44, 54, 55, 58, 59, 60	4	Раздел с сохранением исходного земельного участка	Земельные участки (территории) общего пользования (12.0), коммунальное обслуживание (3.1)
:ЗУ39.11	86:20:0000039:58	86, г Нефтеюганск, мкр 11-й, Ханты-Мансийский автономный округ - Югра, г. Нефтеюганск, мкр. 11-й	34	Раздел с сохранением исходного земельного участка	Земельные участки (территории) общего пользования (12.0), коммунальное обслуживание (3.1)
:ЗУ46.1	86:20:0000046:10	86, г Нефтеюганск, мкр 5-й, Ханты-Мансийский автономный округ - Югра, г. Нефтеюганск, мкр. 5-й	2	Раздел с сохранением исходного земельного участка	Земельные участки (территории) общего пользования (12.0), коммунальное обслуживание (3.1)

:ЗУ46.55	86:20:0000046:1316	86, г Нефтеюганск, мкр 5-й, уч 17, Ханты-Мансийский автономный округ - Югра, г Нефтеюганск, мкр 5-й, участок 17	14	Раздел с сохранением исходного земельного участка	Земельные участки (территории) общего пользования (12.0), коммунальное обслуживание (3.1)
:ЗУ49.1	86:20:0000049:15	86, г Нефтеюганск, мкр 8-й, Ханты-Мансийский автономный округ - Югра, г. Нефтеюганск, мкр. 8-й	40	Раздел с сохранением исходного земельного участка	Земельные участки (территории) общего пользования (12.0), коммунальное обслуживание (3.1)
:ЗУ50.2	86:20:0000050:1566	Ханты-Мансийский автономный округ - Югра, г Нефтеюганск, ул Ленина	1	Раздел с сохранением исходного земельного участка	Земельные участки (территории) общего пользования (12.0), коммунальное обслуживание (3.1)
:ЗУ51.1	86:20:0000051:11	86, г Нефтеюганск, мкр 6-й, д № 2, Ханты-Мансийский автономный округ - Югра, г. Нефтеюганск, мкр. 6-й, д. № 2	195	Раздел с сохранением исходного земельного участка	Земельные участки (территории) общего пользования (12.0), коммунальное обслуживание (3.1)
:ЗУ51.4	86:20:0000051:2	86, г Нефтеюганск, мкр 4-й, д №2, Ханты-Мансийский автономный округ - Югра, г. Нефтеюганск, мкр. 4-й, д. №2	1	Раздел с сохранением исходного земельного участка	Земельные участки (территории) общего пользования (12.0), коммунальное обслуживание (3.1)
:ЗУ51.7	86:20:0000051:22	86, г Нефтеюганск, мкр 4-й, д № 62, Ханты-Мансийский автономный округ - Югра, г. Нефтеюганск, мкр. 4-й, д. № 62	216	Раздел с сохранением исходного земельного участка	Земельные участки (территории) общего пользования (12.0), коммунальное обслуживание (3.1)
:ЗУ51.8	86:20:0000051:23	86, г Нефтеюганск, мкр 4-й, д 63, Ханты-Мансийский автономный округ - Югра, г. Нефтеюганск, мкр. 4-й, д. 63	145	Раздел с сохранением исходного земельного участка	Земельные участки (территории) общего пользования (12.0), коммунальное обслуживание (3.1)
:ЗУ51.11	86:20:0000051:32	86, г Нефтеюганск, мкр 4-й, д 38, Ханты-Мансийский автономный округ - Югра, г. Нефтеюганск, мкр. 4-й, д. 38	100	Раздел с сохранением исходного земельного участка	Земельные участки (территории) общего пользования (12.0), коммунальное обслуживание (3.1)
:ЗУ51.14	86:20:0000051:43	86, г Нефтеюганск, мкр 4-й, д 40, Ханты-Мансийский автономный округ - Югра, г. Нефтеюганск, мкр. 4-й, д. 40	279	Раздел с сохранением исходного земельного участка	Земельные участки (территории) общего пользования (12.0), коммунальное обслуживание (3.1)
:ЗУ53.5	86:20:0000053:39	86, г Нефтеюганск, Ханты-Мансийский Автономный округ - Югра АО, г Нефтеюганск, Усть-Балыкское нефтяное месторождение, ВЛ-35 кВ от подстанции № 191 до подстанции Нефтеюганская	35	Раздел с сохранением исходного земельного участка	Земельные участки (территории) общего пользования (12.0), коммунальное обслуживание (3.1)
:ЗУ54.5	86:20:0000054:154	86, г Нефтеюганск, ул Строителей, Ханты-Мансийский автономный округ - Югра, г.Нефтеюганск, ул.Строителей, земельный участок 5а строительный	21	Раздел с сохранением исходного земельного участка	Земельные участки (территории) общего пользования (12.0), коммунальное обслуживание (3.1)
:ЗУ54.8	86:20:0000054:158	86, г Нефтеюганск, ул Мира, Ханты-Мансийский автономный округ - Югра, г. Нефтеюганск, ул. Мира, сооружение ВЛ-1	6	Раздел с сохранением исходного земельного участка	Земельные участки (территории) общего пользования (12.0), коммунальное обслуживание (3.1)
:ЗУ54.6	86:20:0000054:158	86, г Нефтеюганск, ул Мира, Ханты-Мансийский автономный округ - Югра, г. Нефтеюганск, ул. Мира, сооружение ВЛ-1	1	Раздел с сохранением исходного земельного участка	Земельные участки (территории) общего пользования (12.0), коммунальное обслуживание (3.1)
:ЗУ54.7	86:20:0000054:158	86, г Нефтеюганск, ул Мира, Ханты-Мансийский автономный округ - Югра, г. Нефтеюганск, ул. Мира, сооружение ВЛ-1	4	Раздел с сохранением исходного земельного участка	Земельные участки (территории) общего пользования (12.0), коммунальное обслуживание (3.1)
:ЗУ54.17	86:20:0000054:54	86, г Нефтеюганск, Ханты-Мансийский автономный округ - Югра, г Нефтеюганск Усть-Балыкское нефтяное месторождение, тер ВЛ-35 кВ от подстанции 110/35/6 кВ Нефтеюганская, до подстанции 35/6 кВ №194 и от опоры №16 до подстанции 35/6 кВ №151	13	Раздел с сохранением исходного земельного участка	Земельные участки (территории) общего пользования (12.0), коммунальное обслуживание (3.1)

:ЗУ55.1	86:20:0000055:11	Ханты-Мансийский автономный округ - Югра, г. Нефтеюганск, мкр. 8а	472	Раздел с сохранением исходного земельного участка	Земельные участки (территории) общего пользования (12.0), коммунальное обслуживание (3.1)
:ЗУ56.6	86:20:0000056:16	86, г Нефтеюганск, мкр 7-й, д № 1, Ханты-Мансийский автономный округ - Югра, г. Нефтеюганск, мкр. 7-й, д. № 1	53	Раздел с сохранением исходного земельного участка	Земельные участки (территории) общего пользования (12.0), коммунальное обслуживание (3.1)
:ЗУ58.7	86:20:0000058:3100	86, г Нефтеюганск, мкр 2-й, Ханты-Мансийский Автономный округ - Югра, г.Нефтеюганск, 2 микрорайон, у торгового центра Европа	399	Раздел с сохранением исходного земельного участка	Земельные участки (территории) общего пользования (12.0), коммунальное обслуживание (3.1)
:ЗУ58.6	86:20:0000058:3100	86, г Нефтеюганск, мкр 2-й, Ханты-Мансийский Автономный округ - Югра, г.Нефтеюганск, 2 микрорайон, у торгового центра Европа	53	Раздел с сохранением исходного земельного участка	Земельные участки (территории) общего пользования (12.0), коммунальное обслуживание (3.1)
:ЗУ59.1	86:20:0000059:21	86, г Нефтеюганск, мкр 1-й, Ханты-Мансийский автономный округ - Югра, г. Нефтеюганск, мкр. 1-й, здание № 21 А	4	Раздел с сохранением исходного земельного участка	Земельные участки (территории) общего пользования (12.0), коммунальное обслуживание (3.1)
:ЗУ59.2	86:20:0000059:2510	86, г Нефтеюганск, мкр 1-й, сооружение ВЛ-2, Ханты-Мансийский автономный округ - Югра, г. Нефтеюганск, 1 микрорайон, сооружение ВЛ-2	1	Раздел с сохранением исходного земельного участка	Земельные участки (территории) общего пользования (12.0), коммунальное обслуживание (3.1)
:ЗУ0.1536	86:20:0000000:6865	Ханты-Мансийский автономный округ - Югра, г. Нефтеюганск, проезд 8П, сооружение ВЛ-2	12	Раздел с сохранением исходного земельного участка	Земельные участки (территории) общего пользования (12.0), коммунальное обслуживание (3.1)
:ЗУ0.1524	86:20:0000000:6865	Ханты-Мансийский автономный округ - Югра, г. Нефтеюганск, проезд 8П, сооружение ВЛ-2	1	Раздел с сохранением исходного земельного участка	Земельные участки (территории) общего пользования (12.0), коммунальное обслуживание (3.1)
:ЗУ0.1525	86:20:0000000:6865	Ханты-Мансийский автономный округ - Югра, г. Нефтеюганск, проезд 8П, сооружение ВЛ-2	1	Раздел с сохранением исходного земельного участка	Земельные участки (территории) общего пользования (12.0), коммунальное обслуживание (3.1)
:ЗУ0.1526	86:20:0000000:6865	Ханты-Мансийский автономный округ - Югра, г. Нефтеюганск, проезд 8П, сооружение ВЛ-2	1	Раздел с сохранением исходного земельного участка	Земельные участки (территории) общего пользования (12.0), коммунальное обслуживание (3.1)
:ЗУ0.1527	86:20:0000000:6865	Ханты-Мансийский автономный округ - Югра, г. Нефтеюганск, проезд 8П, сооружение ВЛ-2	1	Раздел с сохранением исходного земельного участка	Земельные участки (территории) общего пользования (12.0), коммунальное обслуживание (3.1)
:ЗУ0.1528	86:20:0000000:6865	Ханты-Мансийский автономный округ - Югра, г. Нефтеюганск, проезд 8П, сооружение ВЛ-2	1	Раздел с сохранением исходного земельного участка	Земельные участки (территории) общего пользования (12.0), коммунальное обслуживание (3.1)
:ЗУ0.1529	86:20:0000000:6865	Ханты-Мансийский автономный округ - Югра, г. Нефтеюганск, проезд 8П, сооружение ВЛ-2	5	Раздел с сохранением исходного земельного участка	Земельные участки (территории) общего пользования (12.0), коммунальное обслуживание (3.1)
:ЗУ0.1530	86:20:0000000:6865	Ханты-Мансийский автономный округ - Югра, г. Нефтеюганск, проезд 8П, сооружение ВЛ-2	1	Раздел с сохранением исходного земельного участка	Земельные участки (территории) общего пользования (12.0), коммунальное обслуживание (3.1)
:ЗУ0.1531	86:20:0000000:6865	Ханты-Мансийский автономный округ - Югра, г. Нефтеюганск, проезд 8П, сооружение ВЛ-2	1	Раздел с сохранением исходного земельного участка	Земельные участки (территории) общего пользования (12.0), коммунальное обслуживание (3.1)
:ЗУ0.1532	86:20:0000000:6865	Ханты-Мансийский автономный округ - Югра, г. Нефтеюганск, проезд 8П, сооружение ВЛ-2	1	Раздел с сохранением исходного земельного участка	Земельные участки (территории) общего пользования (12.0), коммунальное

					обслуживание (3.1)
:ЗУ0.1533	86:20:0000000:6865	Ханты-Мансийский автономный округ - Югра, г. Нефтеюганск, проезд 8П, сооружение ВЛ-2	5	Раздел с сохранением исходного земельного участка	Земельные участки (территории) общего пользования (12.0), коммунальное обслуживание (3.1)
:ЗУ0.1534	86:20:0000000:6865	Ханты-Мансийский автономный округ - Югра, г. Нефтеюганск, проезд 8П, сооружение ВЛ-2	7	Раздел с сохранением исходного земельного участка	Земельные участки (территории) общего пользования (12.0), коммунальное обслуживание (3.1)
:ЗУ0.1535	86:20:0000000:6865	Ханты-Мансийский автономный округ - Югра, г. Нефтеюганск, проезд 8П, сооружение ВЛ-2	7	Раздел с сохранением исходного земельного участка	Земельные участки (территории) общего пользования (12.0), коммунальное обслуживание (3.1)
:ЗУ0.1539	86:20:0000000:6866	Ханты-Мансийский автономный округ - Югра, г. Нефтеюганск, 11а микрорайон, сооружение ВЛ-30	8	Раздел с сохранением исходного земельного участка	Земельные участки (территории) общего пользования (12.0), коммунальное обслуживание (3.1)
:ЗУ0.1537	86:20:0000000:6866	Ханты-Мансийский автономный округ - Югра, г. Нефтеюганск, 11а микрорайон, сооружение ВЛ-30	4	Раздел с сохранением исходного земельного участка	Земельные участки (территории) общего пользования (12.0), коммунальное обслуживание (3.1)
:ЗУ0.1538	86:20:0000000:6866	Ханты-Мансийский автономный округ - Югра, г. Нефтеюганск, 11а микрорайон, сооружение ВЛ-30	4	Раздел с сохранением исходного земельного участка	Земельные участки (территории) общего пользования (12.0), коммунальное обслуживание (3.1)
:ЗУ0.1701	86:20:0000000:6889	Ханты-Мансийский автономный округ - Югра, г Нефтеюганск, Северо-восточная зона, в районе Старого аэропорта	373	Раздел с сохранением исходного земельного участка	Земельные участки (территории) общего пользования (12.0), коммунальное обслуживание (3.1)
:ЗУ0.1700	86:20:0000000:6889	Ханты-Мансийский автономный округ - Югра, г Нефтеюганск, Северо-восточная зона, в районе Старого аэропорта	283	Раздел с сохранением исходного земельного участка	Земельные участки (территории) общего пользования (12.0), коммунальное обслуживание (3.1)
:ЗУ0.1759	86:20:0000000:6901	Ханты-Мансийский автономный округ - Югра, г. Нефтеюганск, проезд Береговой	1	Раздел с сохранением исходного земельного участка	Земельные участки (территории) общего пользования (12.0), коммунальное обслуживание (3.1)
:ЗУ0.1917	86:20:0000000:6925	Ханты-Мансийский автономный округ - Югра, г. Нефтеюганск, дорога Объездная, сооружение ВЛ-3	6	Раздел с сохранением исходного земельного участка	Земельные участки (территории) общего пользования (12.0), коммунальное обслуживание (3.1)
:ЗУ0.1979	86:20:0000000:6991	Ханты-Мансийский автономный округ - Югра, г. Нефтеюганск, 11а микрорайон, сооружение ВЛ-43	3	Раздел с сохранением исходного земельного участка	Земельные участки (территории) общего пользования (12.0), коммунальное обслуживание (3.1)
:ЗУ0.1971	86:20:0000000:6991	Ханты-Мансийский автономный округ - Югра, г. Нефтеюганск, 11а микрорайон, сооружение ВЛ-43	3	Раздел с сохранением исходного земельного участка	Земельные участки (территории) общего пользования (12.0), коммунальное обслуживание (3.1)
:ЗУ0.1972	86:20:0000000:6991	Ханты-Мансийский автономный округ - Югра, г. Нефтеюганск, 11а микрорайон, сооружение ВЛ-43	3	Раздел с сохранением исходного земельного участка	Земельные участки (территории) общего пользования (12.0), коммунальное обслуживание (3.1)
:ЗУ0.1973	86:20:0000000:6991	Ханты-Мансийский автономный округ - Югра, г. Нефтеюганск, 11а микрорайон, сооружение ВЛ-43	3	Раздел с сохранением исходного земельного участка	Земельные участки (территории) общего пользования (12.0), коммунальное обслуживание (3.1)
:ЗУ0.1974	86:20:0000000:6991	Ханты-Мансийский автономный округ - Югра, г. Нефтеюганск, 11а микрорайон, сооружение ВЛ-43	3	Раздел с сохранением исходного земельного участка	Земельные участки (территории) общего пользования (12.0), коммунальное обслуживание (3.1)

:ЗУ0.1975	86:20:0000000:6991	Ханты-Мансийский автономный округ - Югра, г. Нефтеюганск, 11а микрорайон, сооружение ВЛ-43	2	Раздел с сохранением исходного земельного участка	Земельные участки (территории) общего пользования (12.0), коммунальное обслуживание (3.1)
:ЗУ0.1976	86:20:0000000:6991	Ханты-Мансийский автономный округ - Югра, г. Нефтеюганск, 11а микрорайон, сооружение ВЛ-43	1	Раздел с сохранением исходного земельного участка	Земельные участки (территории) общего пользования (12.0), коммунальное обслуживание (3.1)
:ЗУ0.1977	86:20:0000000:6991	Ханты-Мансийский автономный округ - Югра, г. Нефтеюганск, 11а микрорайон, сооружение ВЛ-43	1	Раздел с сохранением исходного земельного участка	Земельные участки (территории) общего пользования (12.0), коммунальное обслуживание (3.1)
:ЗУ0.1978	86:20:0000000:6991	Ханты-Мансийский автономный округ - Югра, г. Нефтеюганск, 11а микрорайон, сооружение ВЛ-43	1	Раздел с сохранением исходного земельного участка	Земельные участки (территории) общего пользования (12.0), коммунальное обслуживание (3.1)
:ЗУ0.2015	86:20:0000000:7000	Ханты-Мансийский автономный округ - Югра, г. Нефтеюганск	881	Раздел с сохранением исходного земельного участка	Земельные участки (территории) общего пользования (12.0), коммунальное обслуживание (3.1)
:ЗУ0.2014	86:20:0000000:7000	Ханты-Мансийский автономный округ - Югра, г. Нефтеюганск	722	Раздел с сохранением исходного земельного участка	Земельные участки (территории) общего пользования (12.0), коммунальное обслуживание (3.1)
:ЗУ0.2247	86:20:0000000:7136	Ханты-Мансийский автономный округ - Югра, г. Нефтеюганск, 11а микрорайон, сооружение ВЛ-19	4	Раздел с сохранением исходного земельного участка	Земельные участки (территории) общего пользования (12.0), коммунальное обслуживание (3.1)
:ЗУ0.2235	86:20:0000000:7136	Ханты-Мансийский автономный округ - Югра, г. Нефтеюганск, 11а микрорайон, сооружение ВЛ-19	1	Раздел с сохранением исходного земельного участка	Земельные участки (территории) общего пользования (12.0), коммунальное обслуживание (3.1)
:ЗУ0.2236	86:20:0000000:7136	Ханты-Мансийский автономный округ - Югра, г. Нефтеюганск, 11а микрорайон, сооружение ВЛ-19	1	Раздел с сохранением исходного земельного участка	Земельные участки (территории) общего пользования (12.0), коммунальное обслуживание (3.1)
:ЗУ0.2237	86:20:0000000:7136	Ханты-Мансийский автономный округ - Югра, г. Нефтеюганск, 11а микрорайон, сооружение ВЛ-19	1	Раздел с сохранением исходного земельного участка	Земельные участки (территории) общего пользования (12.0), коммунальное обслуживание (3.1)
:ЗУ0.2238	86:20:0000000:7136	Ханты-Мансийский автономный округ - Югра, г. Нефтеюганск, 11а микрорайон, сооружение ВЛ-19	1	Раздел с сохранением исходного земельного участка	Земельные участки (территории) общего пользования (12.0), коммунальное обслуживание (3.1)
:ЗУ0.2239	86:20:0000000:7136	Ханты-Мансийский автономный округ - Югра, г. Нефтеюганск, 11а микрорайон, сооружение ВЛ-19	3	Раздел с сохранением исходного земельного участка	Земельные участки (территории) общего пользования (12.0), коммунальное обслуживание (3.1)
:ЗУ0.2240	86:20:0000000:7136	Ханты-Мансийский автономный округ - Югра, г. Нефтеюганск, 11а микрорайон, сооружение ВЛ-19	1	Раздел с сохранением исходного земельного участка	Земельные участки (территории) общего пользования (12.0), коммунальное обслуживание (3.1)
:ЗУ0.2241	86:20:0000000:7136	Ханты-Мансийский автономный округ - Югра, г. Нефтеюганск, 11а микрорайон, сооружение ВЛ-19	1	Раздел с сохранением исходного земельного участка	Земельные участки (территории) общего пользования (12.0), коммунальное обслуживание (3.1)
:ЗУ0.2242	86:20:0000000:7136	Ханты-Мансийский автономный округ - Югра, г. Нефтеюганск, 11а микрорайон, сооружение ВЛ-19	3	Раздел с сохранением исходного земельного участка	Земельные участки (территории) общего пользования (12.0), коммунальное обслуживание (3.1)
:ЗУ0.2243	86:20:0000000:7136	Ханты-Мансийский автономный округ - Югра, г. Нефтеюганск, 11а микрорайон, сооружение ВЛ-19	3	Раздел с сохранением исходного земельного участка	Земельные участки (территории) общего пользования (12.0), коммунальное

					обслуживание (3.1)
:ЗУ0.2244	86:20:0000000:7136	Ханты-Мансийский автономный округ - Югра, г. Нефтеюганск, 11а микрорайон, сооружение ВЛ-19	3	Раздел с сохранением исходного земельного участка	Земельные участки (территории) общего пользования (12.0), коммунальное обслуживание (3.1)
:ЗУ0.2245	86:20:0000000:7136	Ханты-Мансийский автономный округ - Югра, г. Нефтеюганск, 11а микрорайон, сооружение ВЛ-19	3	Раздел с сохранением исходного земельного участка	Земельные участки (территории) общего пользования (12.0), коммунальное обслуживание (3.1)
:ЗУ0.2246	86:20:0000000:7136	Ханты-Мансийский автономный округ - Югра, г. Нефтеюганск, 11а микрорайон, сооружение ВЛ-19	1	Раздел с сохранением исходного земельного участка	Земельные участки (территории) общего пользования (12.0), коммунальное обслуживание (3.1)
:ЗУ0.2321	86:20:0000000:7148	Ханты-Мансийский автономный округ - Югра, г. Нефтеюганск, ул. Сургутская, сооружение ВЛ-4	4	Раздел с сохранением исходного земельного участка	Земельные участки (территории) общего пользования (12.0), коммунальное обслуживание (3.1)
:ЗУ0.2312	86:20:0000000:7148	Ханты-Мансийский автономный округ - Югра, г. Нефтеюганск, ул. Сургутская, сооружение ВЛ-4	4	Раздел с сохранением исходного земельного участка	Земельные участки (территории) общего пользования (12.0), коммунальное обслуживание (3.1)
:ЗУ0.2313	86:20:0000000:7148	Ханты-Мансийский автономный округ - Югра, г. Нефтеюганск, ул. Сургутская, сооружение ВЛ-4	4	Раздел с сохранением исходного земельного участка	Земельные участки (территории) общего пользования (12.0), коммунальное обслуживание (3.1)
:ЗУ0.2314	86:20:0000000:7148	Ханты-Мансийский автономный округ - Югра, г. Нефтеюганск, ул. Сургутская, сооружение ВЛ-4	1	Раздел с сохранением исходного земельного участка	Земельные участки (территории) общего пользования (12.0), коммунальное обслуживание (3.1)
:ЗУ0.2315	86:20:0000000:7148	Ханты-Мансийский автономный округ - Югра, г. Нефтеюганск, ул. Сургутская, сооружение ВЛ-4	1	Раздел с сохранением исходного земельного участка	Земельные участки (территории) общего пользования (12.0), коммунальное обслуживание (3.1)
:ЗУ0.2316	86:20:0000000:7148	Ханты-Мансийский автономный округ - Югра, г. Нефтеюганск, ул. Сургутская, сооружение ВЛ-4	1	Раздел с сохранением исходного земельного участка	Земельные участки (территории) общего пользования (12.0), коммунальное обслуживание (3.1)
:ЗУ0.2317	86:20:0000000:7148	Ханты-Мансийский автономный округ - Югра, г. Нефтеюганск, ул. Сургутская, сооружение ВЛ-4	3	Раздел с сохранением исходного земельного участка	Земельные участки (территории) общего пользования (12.0), коммунальное обслуживание (3.1)
:ЗУ0.2318	86:20:0000000:7148	Ханты-Мансийский автономный округ - Югра, г. Нефтеюганск, ул. Сургутская, сооружение ВЛ-4	1	Раздел с сохранением исходного земельного участка	Земельные участки (территории) общего пользования (12.0), коммунальное обслуживание (3.1)
:ЗУ0.2319	86:20:0000000:7148	Ханты-Мансийский автономный округ - Югра, г. Нефтеюганск, ул. Сургутская, сооружение ВЛ-4	1	Раздел с сохранением исходного земельного участка	Земельные участки (территории) общего пользования (12.0), коммунальное обслуживание (3.1)
:ЗУ0.2320	86:20:0000000:7148	Ханты-Мансийский автономный округ - Югра, г. Нефтеюганск, ул. Сургутская, сооружение ВЛ-4	1	Раздел с сохранением исходного земельного участка	Земельные участки (территории) общего пользования (12.0), коммунальное обслуживание (3.1)
:ЗУ2.1	86:20:0000002:25	86, г Нефтеюганск, Ханты-Мансийский Автономный округ - Югра АО, г Нефтеюганск, Усть-Балыкское месторождение	16	Раздел с сохранением исходного земельного участка	Земельные участки (территории) общего пользования (12.0), коммунальное обслуживание (3.1)
:ЗУ6.25	86:20:0000006:331	86, г Нефтеюганск, мкр 11А, Ханты-Мансийский автономный округ - Югра, г. Нефтеюганск, 11а микрорайон, сооружение ВЛ-38	4	Раздел с сохранением исходного земельного участка	Земельные участки (территории) общего пользования (12.0), коммунальное обслуживание (3.1)

:ЗУ6.18	86:20:0000006:331	86, г Нефтеюганск, мкр 11А, Ханты-Мансийский автономный округ - Югра, г. Нефтеюганск, 11а микрорайон, сооружение ВЛ-38	1	Раздел с сохранением исходного земельного участка	Земельные участки (территории) общего пользования (12.0), коммунальное обслуживание (3.1)
:ЗУ6.19	86:20:0000006:331	86, г Нефтеюганск, мкр 11А, Ханты-Мансийский автономный округ - Югра, г. Нефтеюганск, 11а микрорайон, сооружение ВЛ-38	3	Раздел с сохранением исходного земельного участка	Земельные участки (территории) общего пользования (12.0), коммунальное обслуживание (3.1)
:ЗУ6.20	86:20:0000006:331	86, г Нефтеюганск, мкр 11А, Ханты-Мансийский автономный округ - Югра, г. Нефтеюганск, 11а микрорайон, сооружение ВЛ-38	1	Раздел с сохранением исходного земельного участка	Земельные участки (территории) общего пользования (12.0), коммунальное обслуживание (3.1)
:ЗУ6.21	86:20:0000006:331	86, г Нефтеюганск, мкр 11А, Ханты-Мансийский автономный округ - Югра, г. Нефтеюганск, 11а микрорайон, сооружение ВЛ-38	3	Раздел с сохранением исходного земельного участка	Земельные участки (территории) общего пользования (12.0), коммунальное обслуживание (3.1)
:ЗУ6.22	86:20:0000006:331	86, г Нефтеюганск, мкр 11А, Ханты-Мансийский автономный округ - Югра, г. Нефтеюганск, 11а микрорайон, сооружение ВЛ-38	3	Раздел с сохранением исходного земельного участка	Земельные участки (территории) общего пользования (12.0), коммунальное обслуживание (3.1)
:ЗУ6.23	86:20:0000006:331	86, г Нефтеюганск, мкр 11А, Ханты-Мансийский автономный округ - Югра, г. Нефтеюганск, 11а микрорайон, сооружение ВЛ-38	1	Раздел с сохранением исходного земельного участка	Земельные участки (территории) общего пользования (12.0), коммунальное обслуживание (3.1)
:ЗУ6.24	86:20:0000006:331	86, г Нефтеюганск, мкр 11А, Ханты-Мансийский автономный округ - Югра, г. Нефтеюганск, 11а микрорайон, сооружение ВЛ-38	1	Раздел с сохранением исходного земельного участка	Земельные участки (территории) общего пользования (12.0), коммунальное обслуживание (3.1)
:ЗУ6.33	86:20:0000006:342	86, г Нефтеюганск, мкр 11А, сооружение ВЛ-20, Ханты-Мансийский автономный округ - Югра, г. Нефтеюганск, 11а микрорайон, сооружение ВЛ-20	4	Раздел с сохранением исходного земельного участка	Земельные участки (территории) общего пользования (12.0), коммунальное обслуживание (3.1)
:ЗУ6.26	86:20:0000006:342	86, г Нефтеюганск, мкр 11А, сооружение ВЛ-20, Ханты-Мансийский автономный округ - Югра, г. Нефтеюганск, 11а микрорайон, сооружение ВЛ-20	1	Раздел с сохранением исходного земельного участка	Земельные участки (территории) общего пользования (12.0), коммунальное обслуживание (3.1)
:ЗУ6.27	86:20:0000006:342	86, г Нефтеюганск, мкр 11А, сооружение ВЛ-20, Ханты-Мансийский автономный округ - Югра, г. Нефтеюганск, 11а микрорайон, сооружение ВЛ-20	1	Раздел с сохранением исходного земельного участка	Земельные участки (территории) общего пользования (12.0), коммунальное обслуживание (3.1)
:ЗУ6.28	86:20:0000006:342	86, г Нефтеюганск, мкр 11А, сооружение ВЛ-20, Ханты-Мансийский автономный округ - Югра, г. Нефтеюганск, 11а микрорайон, сооружение ВЛ-20	1	Раздел с сохранением исходного земельного участка	Земельные участки (территории) общего пользования (12.0), коммунальное обслуживание (3.1)
:ЗУ6.29	86:20:0000006:342	86, г Нефтеюганск, мкр 11А, сооружение ВЛ-20, Ханты-Мансийский автономный округ - Югра, г. Нефтеюганск, 11а микрорайон, сооружение ВЛ-20	1	Раздел с сохранением исходного земельного участка	Земельные участки (территории) общего пользования (12.0), коммунальное обслуживание (3.1)
:ЗУ6.30	86:20:0000006:342	86, г Нефтеюганск, мкр 11А, сооружение ВЛ-20, Ханты-Мансийский автономный округ - Югра, г. Нефтеюганск, 11а микрорайон, сооружение ВЛ-20	4	Раздел с сохранением исходного земельного участка	Земельные участки (территории) общего пользования (12.0), коммунальное обслуживание (3.1)
:ЗУ6.31	86:20:0000006:342	86, г Нефтеюганск, мкр 11А, сооружение ВЛ-20, Ханты-Мансийский автономный округ - Югра, г. Нефтеюганск, 11а микрорайон, сооружение ВЛ-20	1	Раздел с сохранением исходного земельного участка	Земельные участки (территории) общего пользования (12.0), коммунальное обслуживание (3.1)
:ЗУ6.32	86:20:0000006:342	86, г Нефтеюганск, мкр 11А, сооружение ВЛ-20, Ханты-Мансийский автономный округ - Югра, г. Нефтеюганск, 11а микрорайон, сооружение ВЛ-20	1	Раздел с сохранением исходного земельного участка	Земельные участки (территории) общего пользования (12.0), коммунальное обслуживание (3.1)
:ЗУ7.2	86:20:0000007:131	86, г Нефтеюганск, мкр 11А, Ханты-Мансийский автономный округ - Югра, г. Нефтеюганск, 11 а мкр., пос.Звездный, дом 88	1	Раздел с сохранением исходного земельного участка	Земельные участки (территории) общего пользования (12.0), коммунальное

					обслуживание (3.1)
:ЗУ8.3	86:20:0000008:45	Ханты-Мансийский Автономный округ - Югра, г. Нефтеюганск, 11 а мкр., ул. Комарова	1	Раздел с сохранением исходного земельного участка	Земельные участки (территории) общего пользования (12.0), коммунальное обслуживание (3.1)
:ЗУ16.1	86:20:0000016:154	Ханты-Мансийский автономный округ - Югра, г. Нефтеюганск, Пионерная зона, ул. Мира, строение 15/1, участок находится примерно в 350 местрах по направлению на север от ориентира (служебный бокс), расположенный за пределами участка	4	Раздел с сохранением исходного земельного участка	Земельные участки (территории) общего пользования (12.0), коммунальное обслуживание (3.1)
:ЗУ16.30	86:20:0000016:34	Ханты-Мансийский автономный округ - Югра, г. Нефтеюганск, Объездная дорога, земельный участок 8 (строительный)	1	Раздел с сохранением исходного земельного участка	Земельные участки (территории) общего пользования (12.0), коммунальное обслуживание (3.1)
:ЗУ17.1	86:20:0000017:112	Ханты-Мансийский автономный округ - Югра, г Нефтеюганск Усть-Балыкское нефтяное месторождение, система воздушных линий электропередачи по проводам, 6 кВ от п/с 35/6 кВ №168 до ЮБЭО, ЦППД ремонтного завода, скважин №№344,365, ГСК Звездный и КТПН-6/0,4 кВ	3	Раздел с сохранением исходного земельного участка	Земельные участки (территории) общего пользования (12.0), коммунальное обслуживание (3.1)
:ЗУ17.12	86:20:0000017:20	Ханты-Мансийский автономный округ - Югра, г. Нефтеюганск, тер. Пионерная зона, ул. Жилая	118	Раздел с сохранением исходного земельного участка	Земельные участки (территории) общего пользования (12.0), коммунальное обслуживание (3.1)
:ЗУ17.17	86:20:0000017:430	Ханты-Мансийский автономный округ - Югра, г. Нефтеюганск	9	Раздел с сохранением исходного земельного участка	Земельные участки (территории) общего пользования (12.0), коммунальное обслуживание (3.1)
:ЗУ22.1	86:20:0000022:169	86, г Нефтеюганск, мкр 11а, ул Пионерская, д 46а, Ханты-Мансийский автономный округ - Югра, г. Нефтеюганск, мкр. 11а, ул. Пионерская, д. 46а	21	Раздел с сохранением исходного земельного участка	Земельные участки (территории) общего пользования (12.0), коммунальное обслуживание (3.1)
:ЗУ23.1	86:20:0000023:197	Ханты-Мансийский автономный округ - Югра, г. Нефтеюганск, 11 А микрорайон, ВЛ-26	4	Раздел с сохранением исходного земельного участка	Земельные участки (территории) общего пользования (12.0), коммунальное обслуживание (3.1)
:ЗУ27.1	86:20:0000027:24	86, г Нефтеюганск, мкр 11а, ул Таежная, д 25, Ханты-Мансийский автономный округ - Югра, г. Нефтеюганск, мкр. 11а, ул. Таежная, д. 25	1	Раздел с сохранением исходного земельного участка	Земельные участки (территории) общего пользования (12.0), коммунальное обслуживание (3.1)
:ЗУ0.5	86:20:0000000:102	Ханты-Мансийский Автономный округ - Югра АО, г Нефтеюганск	438	Раздел с сохранением исходного земельного участка	Земельные участки (территории) общего пользования (12.0), коммунальное обслуживание (3.1)
:ЗУ0.8	86:20:0000000:10652	Ханты-Мансийский автономный округ - Югра, г. Нефтеюганск, 11 мкр., у ж/д №№ 3,4,7	2	Раздел с сохранением исходного земельного участка	Земельные участки (территории) общего пользования (12.0), коммунальное обслуживание (3.1)
:ЗУ0.10	86:20:0000000:10655	Ханты-Мансийский автономный округ - Югра, город Нефтеюганск, улица Владимира Петухова, 1	6	Раздел с сохранением исходного земельного участка	Земельные участки (территории) общего пользования (12.0), коммунальное обслуживание (3.1)
:ЗУ0.9	86:20:0000000:10655	Ханты-Мансийский автономный округ - Югра, город Нефтеюганск, улица Владимира Петухова, 1	1	Раздел с сохранением исходного земельного участка	Земельные участки (территории) общего пользования (12.0), коммунальное обслуживание (3.1)
:ЗУ0.19	86:20:0000000:10656	Ханты-Мансийский автономный округ - Югра, г. Нефтеюганск, ул. Ленина, сооружение ВЛ-4	11	Раздел с сохранением исходного земельного участка	Земельные участки (территории) общего пользования (12.0), коммунальное обслуживание (3.1)
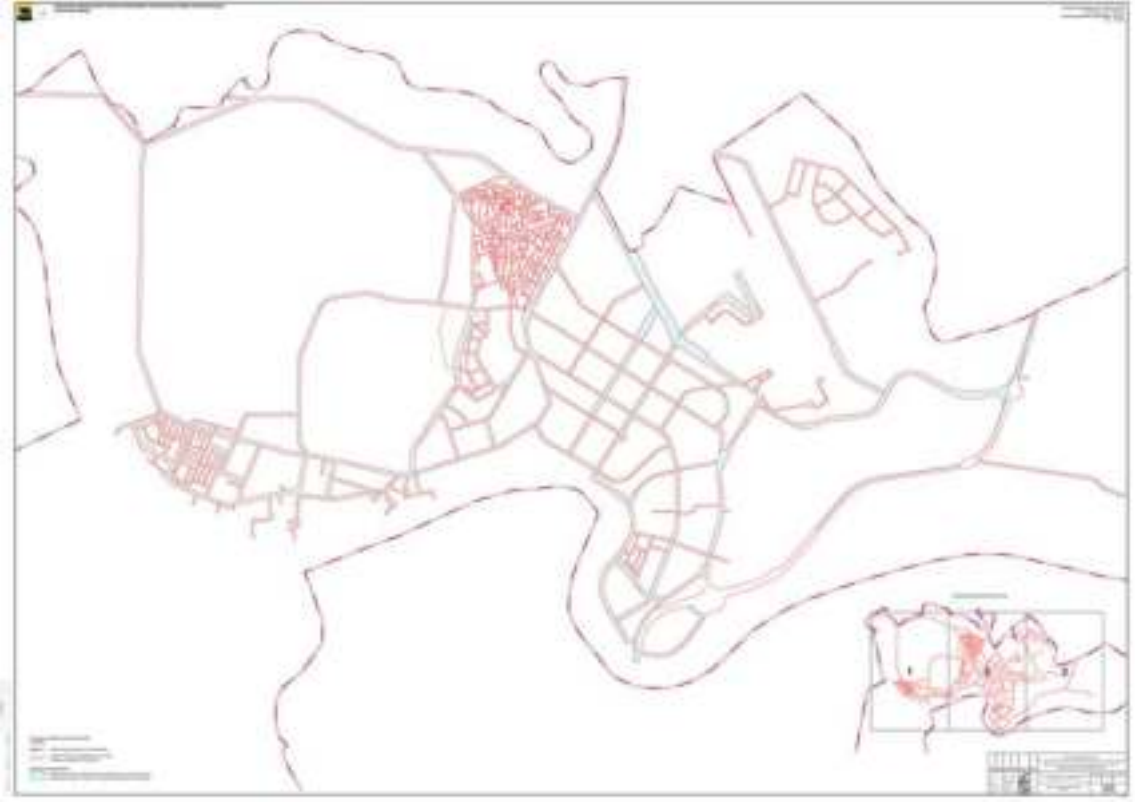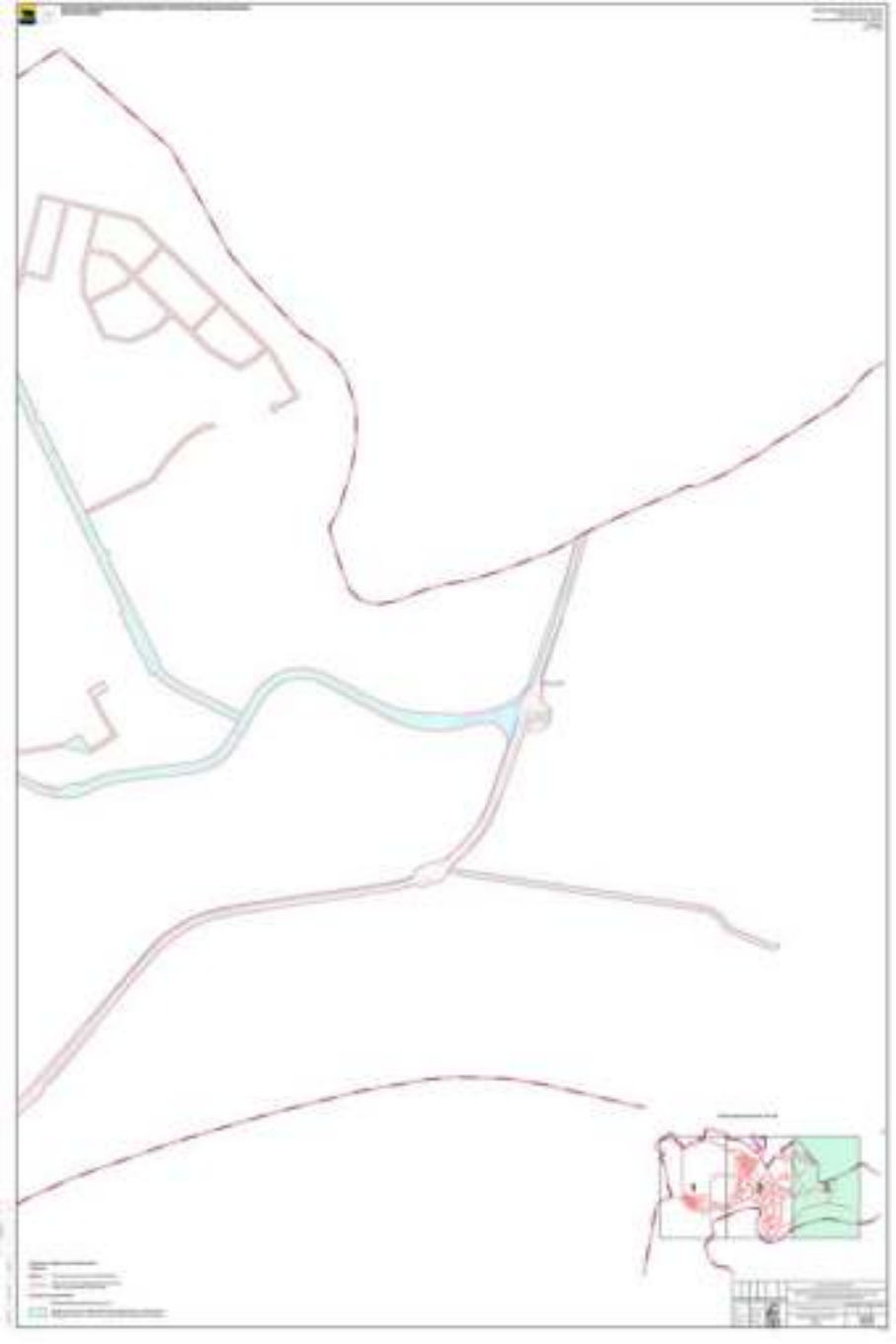
:ЗУ0.11	86:20:0000000:10656	Ханты-Мансийский автономный округ - Югра, г. Нефтеюганск, ул. Ленина, сооружение ВЛ-4	1	Раздел с сохранением исходного земельного участка	Земельные участки (территории) общего пользования (12.0), коммунальное обслуживание (3.1)
:ЗУ0.12	86:20:0000000:10656	Ханты-Мансийский автономный округ - Югра, г. Нефтеюганск, ул. Ленина, сооружение ВЛ-4	1	Раздел с сохранением исходного земельного участка	Земельные участки (территории) общего пользования (12.0), коммунальное обслуживание (3.1)
:ЗУ0.13	86:20:0000000:10656	Ханты-Мансийский автономный округ - Югра, г. Нефтеюганск, ул. Ленина, сооружение ВЛ-4	2	Раздел с сохранением исходного земельного участка	Земельные участки (территории) общего пользования (12.0), коммунальное обслуживание (3.1)
:ЗУ0.14	86:20:0000000:10656	Ханты-Мансийский автономный округ - Югра, г. Нефтеюганск, ул. Ленина, сооружение ВЛ-4	1	Раздел с сохранением исходного земельного участка	Земельные участки (территории) общего пользования (12.0), коммунальное обслуживание (3.1)
:ЗУ0.15	86:20:0000000:10656	Ханты-Мансийский автономный округ - Югра, г. Нефтеюганск, ул. Ленина, сооружение ВЛ-4	5	Раздел с сохранением исходного земельного участка	Земельные участки (территории) общего пользования (12.0), коммунальное обслуживание (3.1)
:ЗУ0.16	86:20:0000000:10656	Ханты-Мансийский автономный округ - Югра, г. Нефтеюганск, ул. Ленина, сооружение ВЛ-4	1	Раздел с сохранением исходного земельного участка	Земельные участки (территории) общего пользования (12.0), коммунальное обслуживание (3.1)
:ЗУ0.18	86:20:0000000:10656	Ханты-Мансийский автономный округ - Югра, г. Нефтеюганск, ул. Ленина, сооружение ВЛ-4	1	Раздел с сохранением исходного земельного участка	Земельные участки (территории) общего пользования (12.0), коммунальное обслуживание (3.1)
:ЗУ0.69	86:20:0000000:10659	Ханты-Мансийский автономный округ - Югра, г. Нефтеюганск, 13 микрорайон, сооружение ВЛ-2	9	Раздел с сохранением исходного земельного участка	Земельные участки (территории) общего пользования (12.0), коммунальное обслуживание (3.1)
:ЗУ0.35	86:20:0000000:10659	Ханты-Мансийский автономный округ - Югра, г. Нефтеюганск, 13 микрорайон, сооружение ВЛ-2	1	Раздел с сохранением исходного земельного участка	Земельные участки (территории) общего пользования (12.0), коммунальное обслуживание (3.1)
:ЗУ0.36	86:20:0000000:10659	Ханты-Мансийский автономный округ - Югра, г. Нефтеюганск, 13 микрорайон, сооружение ВЛ-2	1	Раздел с сохранением исходного земельного участка	Земельные участки (территории) общего пользования (12.0), коммунальное обслуживание (3.1)
:ЗУ0.37	86:20:0000000:10659	Ханты-Мансийский автономный округ - Югра, г. Нефтеюганск, 13 микрорайон, сооружение ВЛ-2	1	Раздел с сохранением исходного земельного участка	Земельные участки (территории) общего пользования (12.0), коммунальное обслуживание (3.1)
:ЗУ0.38	86:20:0000000:10659	Ханты-Мансийский автономный округ - Югра, г. Нефтеюганск, 13 микрорайон, сооружение ВЛ-2	1	Раздел с сохранением исходного земельного участка	Земельные участки (территории) общего пользования (12.0), коммунальное обслуживание (3.1)
:ЗУ0.39	86:20:0000000:10659	Ханты-Мансийский автономный округ - Югра, г. Нефтеюганск, 13 микрорайон, сооружение ВЛ-2	1	Раздел с сохранением исходного земельного участка	Земельные участки (территории) общего пользования (12.0), коммунальное обслуживание (3.1)
:ЗУ0.40	86:20:0000000:10659	Ханты-Мансийский автономный округ - Югра, г. Нефтеюганск, 13 микрорайон, сооружение ВЛ-2	5	Раздел с сохранением исходного земельного участка	Земельные участки (территории) общего пользования (12.0), коммунальное обслуживание (3.1)
:ЗУ0.41	86:20:0000000:10659	Ханты-Мансийский автономный округ - Югра, г. Нефтеюганск, 13 микрорайон, сооружение ВЛ-2	1	Раздел с сохранением исходного земельного участка	Земельные участки (территории) общего пользования (12.0), коммунальное обслуживание (3.1)
:ЗУ0.42	86:20:0000000:10659	Ханты-Мансийский автономный округ - Югра, г. Нефтеюганск, 13 микрорайон, сооружение ВЛ-2	1	Раздел с сохранением исходного земельного участка	Земельные участки (территории) общего пользования (12.0), коммунальное